



Giovane Montagna Sezione IVREA

Programma attività 2010



Via Dora Baltea, 1 (2° edificio, 2° piano)
10015 Ivrea (TO) Tel.: 3453494652



Presentazione

Anche quest'anno siamo fieri di presentare il nostro Calendario delle attività sezionali, sempre più ricco ed in grado di soddisfare le esigenze dei numerosi appassionati di montagna, ma soprattutto al passo con i tempi, convinti come siamo, che lo sviluppo dell'alpinismo sia strettamente correlato ai mutamenti socio-culturali che caratterizzano la nostra vita. Questo libretto è frutto dell'impegno del nostro Consiglio Direttivo e dei nostri soci, ma ancor più uno dei molteplici risultati scaturiti dalla spinta innovatrice impressa alla nostra sezione in questi ultimi anni. L'anno precedente si è chiuso con un forte incremento di partecipazione alle varie attività proposte, dalle gite escursionistiche, alle serate culturali, dai momenti formativi a quelli conviviali, una montagna vissuta in amicizia a trecentosessanta gradi, come occasione di crescita non solo tecnica, ma anche personale in omaggio alla tradizione che da sempre ha caratterizzato l'operare della Giovane Montagna: la realizzazione di rapporti autentici in grado di cementare la comune passione per la montagna al di là del livello di preparazione individuale. Ieri come oggi la Giovane Montagna propone una concezione dell'alpinismo oltre che tecnica ricca di valori umani e cristiani, senza il timore di sembrare fuori moda, ma nella convinzione di offrire qualche cosa in più delle altre associazioni che operano nello stesso settore. Oggi più che mai l'alpinismo necessita di un rapporto autentico con la natura, di un amore incondizionato per la montagna, di una passione sincera e non egoistica nella conquista di una vetta.

Con le proposte della Giovane Montagna Vi invitiamo a percorrere nuovi sentieri, a stringere nuove amicizie, a conquistare nuove ed affascinanti montagne.

*Il presidente
Massimiliano Fornero*

10 gennaio

Per le colline di Ivrea - Alessandro Quilico

Escursione



Itinerario ad anello per i sentieri delle colline e dei laghi di Ivrea con un ambiente naturale di origine glaciale di estrema bellezza e vulnerabilità, in una delle più belle zone del Canavese. Percorreremo i sentieri che, costeggiano i caratteristici laghi, attraversando bellissimi boschi con scorci molto suggestivi in un ambiente naturale ancora ben conservato e privo di interventi invasivi, dove si possono ammirare e ancora trovare testimonianze di notevole interesse geologico, naturalistico e faunistico.

17 gennaio

Madonna di Ciavanis 1827m da Vonzo 1231m (Valli di Lanzo)
Alberto Armando

Scialpinismo e ciaspole



L'escursione parte dalla frazione di Vonzo 1231m che si trova nelle Valli di Lanzo, più precisamente nella Val Grande, e prevede il raggiungimento del santuario della Madonna di Ciavanis a 1827m, percorrendo una lunga poderale che sale con pendenza costante o attraverso tagli sul sentiero più diretto. La meta; il santuario, è posizionata su un pendio al centro di una ampia conca che va dalla punta Pian Spigol al passo Bojret sino a oltre l'Uia di Bellavarda ed apre la visuale su gran parte della val Grande.

18 gennaio

Santa Liberata 938m da Fraschietto 1076m - Direttivo

Ciaspole e escursionismo



L'escursione prevede di raggiungere il Santuario di Santa Liberata nel giorno della commemorazione, ormai divenuto anche momento di incontro per molti escursionisti; prevede la partenza da Fraschietto 1076m percorrendo la poderale (probabilmente con le ciaspole visto il possibile innevamento) e con un buon sviluppo, anche se privo di dislivello, si costeggia una ampia parte della sx orografica della bassa valle Soana passando per borghi di notevole interesse

24 gennaio

Mont Arp Vieille 2963m da Bonne 1810m Valgrisenche
Eugenio Boux

Scialpinismo e ciaspole



Bella e classica meta in Valgrisenche per sci alpinisti e ciaspolatori, molto frequentata e quasi sempre ben innevata, forse la più gettonata della zona. La prima parte è da considerarsi facile e su pendenze modeste, mentre la seconda parte, dall'Arp Vieille, le pendenze aumentano decisamente e la progressione diviene più impegnativa. Escursione lunga ma appagante specialmente dalla vetta dove si gode un ampio panorama spaziando dal Cervino al Gran Paradiso e con vista particolare sulla Nord del Gran Paradiso

dal 31 gennaio al 7 febbraio

Settimana bianca a Versciaco Dolomiti - Adriano Scavarda

Settimana bianca



Soggiorno in autogestione presso la accogliente e funzionale Casa della GM a Versciaco. Vengono previste attività di Scialpinismo Ciaspole e Sci in pista. Sono disponibili 14 posti; la partenza è programmata per domenica 31 Gennaio 2010 con rientro il 7 Febbraio.



Le possibili escursioni sulle splendide delle Dolomiti e della vicina Austria, saranno pianificate in loco in funzione

9 febbraio

Tradizionale cena dei fagioli grassi
a cura del Direttivo

convivio



Tradizionale incontro culinario e carnevalesco attorno ad un buon piatto della tradizione canavesana: i "fagioli grassi"



21 febbraio

Monte Marmottère 2192m da Asciutti 1275m Viù (valli di Lanzo)
Massimo Sartorio

Scialpinismo e racchette

Bella e classica sci alpinistica e ciaspolata con possibilità di raggiungere, facilmente per bellissimi pendii aperti, una dorsale molto panoramica. Dalla chiesetta di Asciutti su poderale si giunge ad un bel piano al cospetto di un bellissimo anfiteatro formato dalla bastionata rocciosa della Rocca Moross; da qui si inizia a salire in modo marcato, per balzi, percorrendo l'anfiteatro sino al Col Pian Fum 2048m dove per la linea di cresta si arriva alla vetta



Escursione

28 febbraio

Castello Castruzzone da Cesnola - Antonio Ferrara



Percorso decisamente interessante sia dal punto di vista storico che archeologico: l'itinerario prende il via da Cesnola, si giunge ben presto a contemplare dall'alto l'ampia distesa di vigneti sorretti da colonnine troncoconiche (i tupiun) poggiate su imponenti muri a secco, poi il percorso si inoltra nel bosco divenendo mulattiera selciata che in breve conduce sullo sperone roccioso da cui i ruderi del castello di Castruzzone, dominano la valle della Dora Baltea; da qui il cammino prosegue per rientrare a Cesnola richiudendo l'anello

Escursione

7 marzo

I vigneti della Serra Morena
Vittorio Scavarda

Escursione sulla collina morenica più lunga d'Europa da dove si può ammirare uno splendido panorama sul lago di Viverone e sulla pianura canavesana alla scoperta di un territorio ricco di storia e di tradizioni vinicole, suggestivo scenario di boschi di castagni, di vigneti e cascine, chiesette romaniche e campanili a testimonianza delle antiche origini di questo territorio.



5 aprile

Pasquetta insieme
organizzazione a cura del Direttivo



In Valchiusella ci troveremo per il tradizionale appuntamento di Pasquetta, percorreremo un facile e breve sentiero per raggiungere l'alpeggio dove faremo assieme la "merenda" con spaghetti e caffè offerti dalla sezione. La meta dipenderà dalle condizioni del tempo e dell'eventuale innevamento.

festa



14 marzo

Monte Rascias 2784m da Mont Blanc 1680m Champorcher
Enzo Rognoni **Sci alpinistica e ciaspole**



Interessante escursione sci alpinistica adatta anche per ciaspolatori, in val di Champorcher, che si sviluppa al centro del bellissimo vallone di Dondena area inserita nel parco Dell'Avic. Il monte Rascias 2784m è un grande "panettone" posto al centro del vallone, offre una invidiabile posizione di osservazione della catena che lo forma: che va dalla Cimetta Rossa al bec Pandente alla cima Beccher alla Rosa dei Banchi al bec Cotasse, alla Tour Ponton alla Tersiva al monte Dela al mont Glacier per chiudersi con il Bec Raty.

11 aprile

Pian Verra superiore 2382m da St. Jacques 1690m (Champoluc)
Alessandro Quilico **Sci alpinistica e ciaspole**

Il Pian di Verra costituisce una meta facile ed estremamente appagante per gli amanti delle ciaspole, ma anche per chi vuole provare il piacere della prima volta. Si raggiunge Pian di Verra Superiore da Saint Jacques (Val d'Ayas) seguendo le evidenti tracce (l'itinerario è molto frequentato) e si percorre la poderale passando per il bel pianoro di Pian Verra Inferiore. Si prosegue per il lago Blu dove si svolta per la parte alta del vallone procedendo ai piedi della morena sino a raggiungere la parte terminale della conca di Verra superiore



21 marzo

Via dei 12 Cantoni da Chiara di Traversella, Valchiusella (anello)
Fulvio Vigna **Escursione**



Partenza e arrivo a Chiara 940m, si toccano i 12 cantoni che facevano parte del vecchio comune di Fondo, (Chiara Cappia Succinto Fondo Tiszone Talorno Perotto Gaido Vaudanza Cantoncello Durando Ponte di Chiara). Splendido giro pieno di storia, leggenda e manufatti tipici della Valchiusella, minimo il dislivello ma lungo e appagante lo sviluppo del percorso.

17-18 aprile

Trenino Rosso del Bernina da Tirano a St. Moritz – org: Franco Angelini e Enzo Rognoni **Turismo**

Due giorni per un viaggio classico per turisti intenditori su questa splendida linea percorsa del Trenino Rosso del Bernina ricca di panorami mozzafiato su carrozze panoramiche con le quali viaggeremo da Tirano a St. Moritz. Visitando Tirano e dintorni completeremo questi due bei giorni ai piedi del Bernina.



Sci alpinistica e ciaspole

27 e 28 marzo

Weekend in Valle Varaita
Paolo Fietta

Due giorni dedicati allo sci alpinismo e alle ciaspole in un ambiente molto bello e caratteristico come quello offerto dalla Val Varaita.

- Partenza sabato 27 e escursione nel vallone dei Bellino
- Pernottamento a Bellino presso Trattoria del Pelvo
- Domenica 28 escursione nel vallone di Traversagn
- Rientro in serata



Escursionismo culturale

2 maggio

Miniere di Ceresa 1480m – org. Walter Cavoretto
in collaborazione con CAI Ivrea

Le valli e le vallecole laterali dell'Orco nascondono sorprese, non solo gli insediamenti sparsi in ogni luogo che si prestasse ad ospitare fabbricati e campetti da coltivare, ma anche attività estrattive: miniere! Anch'esse abbarbicate sulle pendici dei monti e lontane ore di cammino dai fondovalle.

Durante l'escursione, con Walter, cureremo nei siti minerari di Ceresa nel territorio di Ribordone e in quelle di Caramia in quel di Sparone.





15 e 16 maggio

2 giorni all'Osservatorio Faunistico Valchiusella
Adriano Collini

**Escursionismo
naturalista**

L'osservatorio Faunistico Valchiusella sorge alla baita La Toretta a quota 1650m e si raggiunge da Fondo su facile sentiero in breve tempo. Rappresenta un punto molto importante per lo studio e la divulgazione delle conoscenze sulla fauna e flora del territorio; ospita sovente scolaresche e gruppi di visitatori curiosi di scoprire le meraviglie della valle. Così faremo anche noi, ospiti dell'osservatorio, andando alla scoperta dell'animale simbolo della valle: il gallo forcello; inoltre con due facili escursioni andremo a conoscere un pezzo di questo pregiato territorio.



Escursionismo

23 maggio

Vallone di Codebiollo (o Verdassa) 1238m da s. Pietro d'Ingria 759m val Soana
Adriano Collini

Bella escursione nella parte bassa della Val Verdassa o di Codebiollo in val Soana, il percorso su mulattiera e facili sentieri ci porta a visitare bellissime borgate come Codebiollo Berchiotto Monte, anche se ormai devastate, ma ancora in grado di trasmettere il sapore dei tempi passati e della grande fatica che qui si consumava.



27 maggio

Presentazione trekking Sentiero Roma e delle Dolomiti
Franco Angelini e Adriano Scavarda



Serata dedicata alla presentazione dei programmi di dettaglio e la raccolta delle iscrizioni ai trekking di luglio del "sentiero Roma" e di agosto "dell'alta via n.1 delle Dolomiti".



29 - 31 maggio

3gg da m.te Toraggio-Pietravecchia (sentiero degli Alpini) a Dolceacqua
Paolo Fietta e Franco Angelini

**Escursionismo
mare e monti**

Tre giorni dedicati a percorrere un sentiero pieno di fascino e ricordi o per trascorrerli al mare. Percorreremo l'ardito sentiero degli alpini e raggiungeremo il monte Toraggio che si innalza sullo spartiacque tra Nervia e Roia, al confine tra la Liguria e la Francia e dista un ventina di chilometri dal mare. Si tratta di una montagna di tutto rispetto che offre un panorama stupendo sulla costa ligure. Il secondo gruppo trascorrerà tre giorni al mare con un programma di facili escursioni e visite a borghi marini.



6 giugno

Cormoney 1528m da Outrefer 330m Donnaz
Michele Di Benedetto e Paolo Mosca

Escursionismo

Itinerario molto bello ad anello; lungo il percorso si raggiungono ottimi punti di osservazione sulla bassa Valle D'Aosta e in particolare sul Vallone de Fer con possibile sosta intermedia a Pian Bosonin 680m (ottimo punto panoramico) oppure raggiungere Cormoney da dove si rientra passando da un interessante borgo (Pourcil 965mt).



13 giugno

Colle della Lace 2121m Monte Roux Giro 2318m ad anello
da Trovinasse 1450m - Fulvio Vigna Dff. EE

Escursione



L'escursione ad anello si sviluppa prevalentemente su un tratto di dorsale del vallone di Trovinasse. Si sale al Colle della Lace 2121m, seguendo il fondovalle, e successivamente attraverso un breve tratto attrezzato si raggiunge il monte Roux 2318m per proseguire per il colle Giassit 2026m e punta Cressa 2061m. Il ritorno a Trovinasse avviene per l'Alpe Trucchetto.

20 giugno

Vallone di Loo ed il passo del Maccagno 2495m
Enzo Rognoni

Escursionismo

Escursione nella valle di Gressoney partendo da Niel 1535m (sopra Gaby) all'alpe Maccagno, attraverso il colle di Lazoney 2395m, il vallone di Loo ed il passo del Maccagno. Il percorso si sviluppa inizialmente in un bosco superando il pendio di accesso al Vallone di Loo dove il paesaggio si fa assai più dolce e si cammina tra praterie e torbiere attraversando caratteristici alpeggi, per poi guadagnare il colle posto sullo spartiacque terminale al centro del vallone



dal 27 giugno al 4 luglio

Trekking Sentiero Roma
Franco Angelini e Enzo Rognoni

Trekking



Il sentiero Roma definito anche come la più classica ed affascinante delle escursioni sulle Alpi centrali, è una esperienza indimenticabile. Il sentiero verrà percorso in diverse tappe con possibili varianti. Il trekking non richiede una specifica preparazione alpinistica, ma non va neppure preso sotto gamba. Il percorso prevede passaggi da affrontare in sicurezza con la dovuta preparazione e attrezzatura.

11 e 12 luglio (dom e lun)

Pic de Neige Cordier 3614m da Ailefroide 1874m – org. Luca Fornero **Alpinismo**
2 giorni domenica e lunedì (diff. F/PD)

Un'occasione per salire una vetta appartata, selvaggia, poco conosciuta, ma in grado di offrire splendide vedute sul gruppo degli Ecrins, in particolare sulla parete nord della Barre des Ecrins. L'itinerario ha come punto di partenza Ailefroide a 1847m. Il pernottamento è previsto al Refuge des Ecrins, situato in posizione panoramica, ottimo punto di osservazione verso il Pelvoux. La salita alla vetta prevede di raggiungere il Col Emile Pic per mezzo di un ripido canale ed un tratto di cresta esposto



18 luglio

Laghi del Salero 2625m Passo Rothorn da Staffal Gressoney 1823m Michele Agosto **Escursione**



Escursione in un angolo defilato del fondovalle di Gressoney, un posto poco frequentato ma su facile sentiero recentemente ripristinato (passa il nuovo tracciato del TMR). Superati i laghi si può raggiungere in pochi minuti il panoramico colle del Rothorn sullo spartiacque di confine tra Ayas e la Valle di Gressoney e risalire al "lago che non c'è" quota 2745m

25-26 luglio

Alpinistica

(2gg dom e lun) Dom de Mischabel 4545m da Randa 1493m
Massimiliano Fornero (dif. PD)



Itinerario di alta montagna, spettacolare, sulla più alta vetta interamente svizzera. Si parte da Randa, villaggio situato a 1493m per raggiungere la Domhutte 2945m, rifugio situato in un ambiente suggestivo a due passi dai grandi ghiacciai che scendono dalla vetta. La salita al Dom 4545m si presenta come un itinerario prevalentemente di ghiaccio con l'attraversamento di grandi crepacci ed una parte superiore abbastanza ripida. Un'occasione per conoscere uno dei più celebri giganti delle Alpi vallesane.

1 agosto

Barbeston 2483m da Barbustel 1301m anello
Leone e Elia Marina **Escursione**

Il Barbeston è una meta molto bella e classica: la sua peculiarità sta' nella facilità di salirla e per la sua posizione che offre un panorama estremamente interessante ed è posta in un ambiente naturale e incontaminato; saliremo dal vallone di Champdepraz in località Barbustel sui confini orientali del parco dell'Avic.



7-8 agosto

p.ta Bassac Derè 3352m dal rif. Bezzi 2284m
Enzo Rognoni e Paolo Fietta **Alpinismo**

Trascorreremo due giorni in val Valgrisenche pernottando al rif. Bezzi per realizzare un paio di salite alpinistiche al Bassac Derè e ai piedi della Grande Traversière.



22-29 agosto

Trekking Alta via n.1 delle Dolomiti da Cortina a Longarone
Adriano Scavarda **Trekking**

Riprendiamo a cimentarci in trekking sull'alta Via n.1 di cui abbiamo già percorso il tratto dalla Val Pusteria a Cortina D'Ampezzo nell'agosto del 2007 ora seguiremo il tracciato da Cortina a Longarone e anche qui avremo l'opportunità di godere della vista di ambienti di montagna eccezionali traendo da ogni tappa soddisfazione e il piacere di stare insieme.



5 settembre

Colle d'Attia 2104m e monte Doubia 2463m da Ala di Stura 1075m
Luigi De Maria **Escursione**

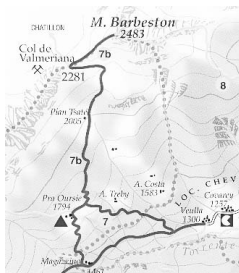
Il monte Doubia rappresenta una delle più interessanti vette delle valli di Lanzo, consente di godere panorami estremamente interessanti, tra la val d'Ala e la Val Grande, rappresenta non la quota più elevata ma sicuramente la più centrale, dall'abitato di Ala di Stura 1075m su un itinerario bello ed affascinante si sale al colle d'Attia 2104m, per proseguire per il monte Doubia.2463m.



12 settembre

Valcamonica – Parco dei graffiti
Walter e Miryam Cavoretto **Escursione culturale**

Escursione culturale in una valle dove la bellezza del paesaggio naturale è parte integrante di questi luoghi, in cui nel corso di molti secoli artisti o sacerdoti, guerrieri o capi hanno continuato a trovare nella natura lo sfondo ideale per le loro creazioni. Le incisioni rupestri della Valcamonica sono riconosciute come patrimonio dell'umanità.





19 settembre

Ferrata di Foresto val di Susa
Michele Di Benedetto (D)

Ferrata

La via ferrata dell' Orrido di Foresto recentemente risistemata (con varianti atte ad esaltarne la spettacolarità) è la ricostruzione di un vecchio itinerario, attrezzato negli anni 60. L' itinerario si snoda all' interno della profonda gola del Rio Rocciamelone che sovrasta l' abitato di Foresto, l' ambiente è tetro e spettacolare nel medesimo tempo e reso interessante da un percorso con alcuni passaggi tecnici ma mai difficile.



17 ottobre

Cime Bianche 2982m da S. Jacques 1689m vall' Ajas Fulvio Vigna Diff. E

Escursione



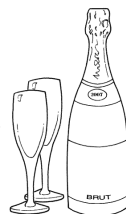
I magnifici laghi, del Gran Lago, nella parte superiore a 2910m e alcuni pianori glaciali caratterizzano la parte alta della lunga salita da Saint Jacques 1689m, per i più volenterosi si sale al colle superiore delle Cime Bianche a 2982m.

23 settembre

The After Trekking
F. Angelini A. Scavarda e F. Vigna

festa in sede

Incontro conviviale per scorrere attraverso la visione delle fotografie i bei momenti vissuti nel percorrere i trekking organizzati dalla GM Ivrea recentemente. La serata si articolerà attraverso un percorso che prevede il ritrovo e aperitivo, una smangiucchiata, la proiezione di film e foto dei trekking e per finire dolcetti, brindisi e auspici per i prossimi.



31 ottobre

Laghi di Bella Comba 2373m da La Joux 1650m La Thuile
Michele Agosto

Escursione

Si percorre il bel sentiero che ci porta a vedere tre splendide cascate del torrente Rutor e conduce al severo vallone di Bella Comba ai piedi del ghiacciai del Rutor raggiungendo i due bellissimi laghetti di Bella Comba adagiati in una incantevole vallata



26 settembre

Ferrata delle Guide di Gressoney
Michele Di Benedetto

Ferrata

La ferrata delle GUIDE è classificata difficile e impegnativa ma molto divertente ed ottimo esercizio fisico, si divide in due settori il primo fino al ponte tibetano è di impegno medio, il secondo decisamente per persone brave e allenate. Percorreremo anche la JOSE ANGSTER più breve, mediamente difficile, molto bella e con passaggi molto "panoramici".



7 novembre

Tradizionale Castagnata a Brosso con Escursione
Ivo Ughetti

Ci ritroveremo, come da tradizione per questo interessante appuntamento ospiti di Ivo; e come sempre si raccomanda in considerazione del particolare impegno richiesto da questa impresa, che è necessario portare con sé tanto buon umore e voglia di stare in compagnia.

Non disdegnaremo una escursione di avvicinamento a Brosso percorrendo uno dei numerosi sentieri della zona.



3 ottobre

Traversata Lago Serrù 2275m Colle della Losa 2970m Val d'Isère 1927m
Fulvio Vigna e Enzo Rognoni

Traversata per escursionisti esperti su un sentiero internazionale che mette in comunicazione i due parchi nazionali del Gran Paradiso e della Vanoise, collegando la Valle dell'Orco con la Val d'Isère attraverso il colle omonimo, uno dei rari valichi praticabili tra i due parchi. E' Previsto il servizio pullman per il rientro dalla Val d'Isere.

Verrà anche abbinata una escursione turistica in val d'Isère per chi non percorre la traversata.




14 novembre

Punta Verzel 2406m da alpe Frera 1452m
Fulvio Vigna

Escursione

Classica punta canavesana, salendo dall'alpe Frera 1340m, si passa il rif. Fornetto 2130m e si raggiunge la cima 2406m. Molto ampio il panorama che il Verzel offre, dal Monviso al Monte Rosa passando per le Levanne e il Gran Paradiso, oltre che su tutta la pianura canavesana.



25 novembre

Ci ritroveremo con tutti i soci per l'annuale assemblea nella quale principalmente si discuteranno i bilanci di sezione, ma sarà anche una occasione per analisi e discussione sulle delle attività svolte nel 2010. Durante l'assemblea si svolgeranno le votazioni per l'elezione dei membri del consiglio in scadenza.

**Assemblea
dei Soci
G.M. Ivrea**



12 dicembre

Prenatalizia - Palasot da Villa Cestel Nuovo Mergherita Pellerey

Escursione



Bella escursione di fine anno e prenatalizia con partenza da Villa Castelnuovo 760m, salendo per boschi si arriva a località Palasot 1000m: proseguiremo per il Monte Calvo 1357m e pian delle Nere e rientro sempre dal Palasot con eventuale sosta ristoratrice.

28 novembre

Ci ritroveremo, nel tradizionale incontro a tavola di fine stagione escursionistica, per festeggiare un anno passato assieme avendo percorso sentieri e visitando luoghi montani

**Pranzo
Sociale
GM Ivrea**



18 dicembre

Natale in sede con apericena

Fulvio Vigna e Franco Angelini



Ci ritroveremo in allegria per festeggiare, scambiarsi gli auguri di buon Natale e buone feste.



Mercoledì 1 dicembre

San Besso 2019m da Campiglia Soana 1350m org. Direttivo

Escursione



Escursione al Santuario di San Besso in occasione della tradizionale celebrazioni del 1 dicembre, evento che richiama molti amanti della montagna e divenuto punto di incontro periodico. Salita su sentiero facile, quasi sempre con neve in questo periodo, ma sempre ben battuta dai molti partecipanti

5 dicembre

Andrate 836m anello dalla Baciana 310m Alberto Armando

Escursione

Percorreremo due belle e storiche mulattiere, la prima che dalla regione Baciana sale ad Andrate e la seconda che scende verso Montalto Dora realizzando un itinerario ad anello molto bello lungo il quale si raggiungono ottimi punti di osservazione sul bacino tra le due morene di Ivrea e sulla parte collinare dei 5 laghi; da Andrate poi lo sguardo spazia su gran parte della pianura piemontese dalle risaie alle colline del Monferrato al Torinese



SMS informa by GM Ivrea

Innoviamo il modo di comunicare con i soci

SMS informa by GM Ivrea è un nuovo innovativo servizio che viene offerto ai soci e amici della GM Ivrea; ha come obiettivo migliorare la comunicazione delle iniziative, rendendola dinamica, sempre aggiornata e tempestiva.

SMS informa by GM Ivrea ti aggiorna, tramite un SMS, direttamente sul tuo telefonino degli eventi in programma, offrendoti un canale diretto e affidabile per rimanere in contatto con la nostra associazione.

Il funzionamento di **SMS informa by GM Ivrea** è un servizio molto semplice: i soci possessori di telefonino cellulare, comunicandone il numero alla segreteria, sottoscrivono il servizio e non dovranno fare altro che leggere gli SMS ricevuti per essere informati.

La GM Ivrea, organizza e predispose il servizio, appoggiandosi alle infrastrutture di comunicazione mobile e internet, gestisce l'invio degli SMS informativi alla lista dei soci sottoscrittori.

Il servizio viene offerto per i principali eventi, ora in forma sperimentale e gratuita, dopo un periodo di prova verrà ampliato il suo utilizzo.



GM Ivrea

SMS informa by GM Ivrea

Socio GM Ivrea



Le nostre serate

Incontri del “giovedì in sede”

Gli “Incontri del Giovedì in Sede” sono aperti a tutti gli interessati, soci e non soci, hanno come scopo la diffusione della cultura montana e la sua frequentazione.

Rappresentano momenti di discussione, confronto e aggregazione sui temi proposti che prendono spunto dalle attività svolte, dalle esigenze di formazione e/o di sensibilizzazione.

Le serate vengono tenute presso i locali della GM Ivrea in Via Dora Baltea 1. Inizio alle ore 21.10.

Soddisfare al meglio le aspettative dei soci e stimolare una partecipazione attiva è il filo conduttore della programmazione che prevede:

14 gennaio:

Le libellule come bio indicatori di Rore Marino

18 febbraio:

Paleoclimatologia – Un viaggio nel passato di Andrea Sartorio

11, 18 e 25 marzo:

Percorso in tre serate: Fenomeni geologici e forme di Nicola Lauria

15 aprile:

Sikkim e Bhutan: il paradiso della natura, il paese del Drago Tonante di Elisabetta Pareglio

13 maggio:

Sahara libico attraverso le carovaniere del Sud di Enzo Rognoni

17 giugno:

Svalbard - scialpinismo a due passi dal Polo di Alberto Bertinaria

11 settembre:

"Evento Esterno" Editoria e Internet per la Montagna a cura del Direttivo

14 ottobre:

I 4000 delle Alpi – Marco Gabbin

11 novembre:

Il Cervino – Tra alpinismo e letteratura di Massimiliano Fornero

9 dicembre:

Trekking nel deserto libico di Massimo Sartorio



Calendario delle attività intersezionali 2010

In questa pagina è riportato il calendario delle attività intersezionali, ossia l'elenco delle attività comuni a tutte le sezioni della GM a cui i soci possono partecipare secondo le modalità prestabilite.

I dettagli di ogni attività sono disponibili presso la segreteria della sezione.

16-17 gennaio

Aggiornamento Ghiaccio - Lagorai - Org. CCASA

6-7 febbraio

Aggiornamento Neve sez. Occidentali - Valle d'Aosta - Org. CCASA

6-07 marzo:

Rally Scialpinistico - Pragelato - Org. Sez. Pinerolo

1-2 maggio

Inaugurazione Sentiero Frassati Emilia Romagna - Appennino Bolognese

9 maggio

Benedizione alpinisti e attrezzi sez. Occidentali - Alpi Occidentali - Org. Sez. Cuneo

21 – 23 maggio

Corso base di arrampicata - Org. CCASA

25 luglio – 01 agosto

Settimana Pratica Alpinistica - Alpi Marittime - Org. CCASA

1-8 agosto

Settimana Pratica Escursionistica - Appennino Centrale - Org. CCASA

11 -12 settembre

Raduno intersezionale estivo - Appennino Modenese - Org. Sez. Modena

2 -3 ottobre

Aggiornamento Roccia - Alpi Centrali - Org. CCASA

23 -24 ottobre

Assemblea dei Delegati - Forno di Coazze (TO) - Org. Sez. Pinerolo

