



Giovane
Montagna

Commissione Centrale Alpinismo e Scialpinismo

RANDONNÉE DI SCIALPINISMO 2017

FINSTERRANDONNÉE

(ALPI BERNESI)

22 -26 Aprile 2017

*La proposta di quest'anno ci porta in una delle regioni maggiormente vocate alla pratica dello scialpinismo primaverile dell'intero arco alpino: le **Alpi Bernesi**. Se le condizioni saranno favorevoli, seguendo un percorso grossomodo ad anello, si avrà la possibilità di salire ben 3 vette al di sopra dei 4000 metri, tra cui il Finsteraarhorn, massima elevazione del massiccio.*

Data la particolarità della traversata, la partecipazione è limitata a 12 componenti di comprovata esperienza sia scialpinistica che alpinistica.



Finsteraarhorn
from Wikimedia Commons

Panoramica sul gruppo del Finsteraarhorn (4273 m)

INQUADRAMENTO GEOGRAFICO

Le Alpi Bernesi vengono spesso identificate con l'Oberland bernese, mentre più esattamente quest'ultima è la regione prealpina del Canton Berna, a Nord delle stesse. Le Alpi Bernesi si trovano completamente in territorio svizzero, suddivise tra il Canton Berna ed il Canton Vallese e proprio nel Vallese ne ricadono per la maggior parte, a dispetto del toponimo. Vi si trovano in totale 9 cime superiori ai 4000 metri ed il **Finsteraarhorn** (4273 m) ne è la massima elevazione (nono più alto 4000 secondo l'elenco ufficiale UIAA). Nonostante la presenza di vette di notevole altezza, le Alpi Bernesi sono distaccate dalla catena alpina principale, posizionandosi a Nord delle Alpi Lepontine. Geologicamente la zona corrisponde al Massiccio dell'Aar - San Gottardo, che insieme ai Massicci dell'Argentera, del Pelvoux - Belledonne, del Monte Bianco - Aig.Rouge costituisce il gruppo dei grandi massicci cristallini esterni delle Alpi. Caratteristiche di questa zona dell'arco alpino sono l'isolamento della maggior parte delle principali cime dalle vallate di accesso, che obbliga a lunghi e complessi percorsi di avvicinamento, e gli estesi ghiacciai di fondovalle che conferiscono all'ambiente un aspetto quasi himalayano, tra cui l'Aletschgletscher, il più esteso delle Alpi.

PROGRAMMA

➡ 1° giorno – 22 Aprile

Itinerario: Munster (1350) - Galminhornhutte (2113)

Difficoltà: MS

Breve descrizione: Ritrovo a Munster per le ore 12:00 e salita al Galminhornhutte. Il Galminhornhutte non è custodito, si dovrà provvedere ad essere autosufficienti per la cena e la colazione.

➡ 2° giorno – 23 Aprile

Itinerario: Galminhornhutte (2113) – Vorderes Galminhornh (3507) – Konkordiahutte (2850)

Difficoltà: BSA

Breve descrizione: Dalla Galminhornhutte si risale al Bächilicke (3378), da cui in circa ½ ora si può risalire in vetta al Vorderes Galminhornh. Si scende sul Galmigletscher fino alla sua confluenza nel Fieschergletscher (3000 m) che si risale fino al Grünhornlücke (3279), ampia insellatura nevosa. Da qui si discende sul versante opposto in ampio e godibile vallone lungo il Grüneggfirn, fino a giungere in prossimità del vastissimo anfiteatro glaciale della Konkordiaplatz (2700 m circa). Allo sbocco del vallone, sullo sperone di sinistra, si trova la Konkordiahutte. Per accedervi occorre faticosamente salire gli oltre 400 scalini delle rampe metalliche a zig-zag, necessarie per superare lo zoccolo roccioso.

Dalla Galminhornhutte alla Konkordiahutte ci vogliono circa 7h (evitando il Galminhornh Vorderes)

➡ 3° giorno – 24 Aprile

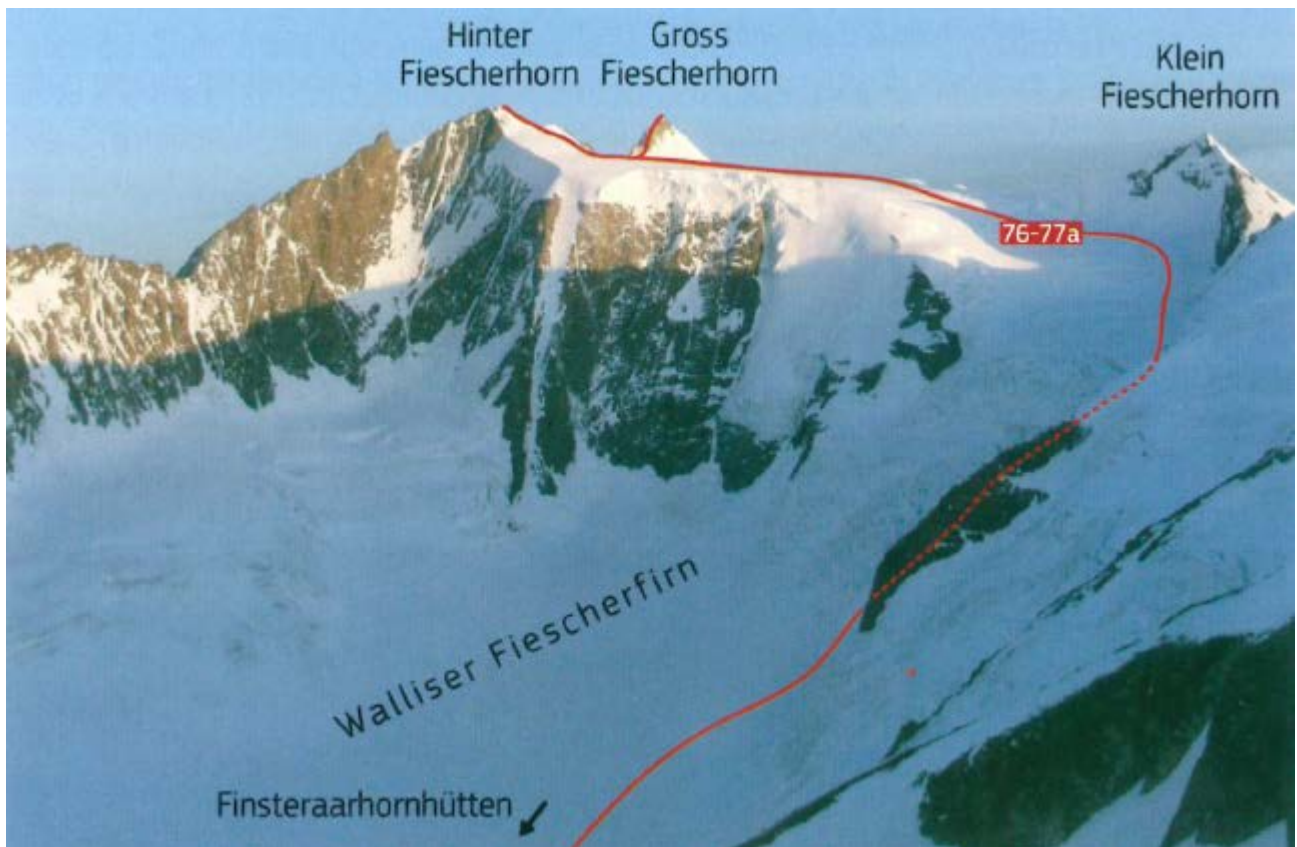
Itinerario: Konkordiahutte (2850) – Grosses Fiescherhorn (4049) - Hinteres Fiescherhorn (4025) – Finsteraarhornhutte (3048)

Difficoltà: OSA/PD (40°-50°; I-II)

Breve descrizione: Dalla Konkordiaplatz risalire fino a quota 3300m, in corrispondenza di uno sperone che scende dal Hinteres Fiescherhorn; superatolo si risale per pendii in direzione NE, puntando alla Fieschesattel (3923), sella posta tra le due vette. Superata la crepaccia (a volte aperta in tarda stagione) si risale l'ultima parte del ripido pendio (45°) dove si tolgono gli sci. Dalla sella si percorre la breve cresta rocciosa SO (I e II grado) fino alla vetta del Grosses Fiescherhorn (4 - 5 h). Ridiscesi alla sella si riprendono gli sci percorrendo la dolce cresta NO del Hinteres Fiescherhorn, tenendosi sotto il filo sui pendii nevosi ad E fino alle roccette finali, prive di difficoltà. La discesa si effettua lungo il Fieschergletscher, dapprima su ampi e magnifici pendii in direzione E, puntando al triangolare Klein Fisherhorn. Passare sotto al Fischerjoch e piegare progressivamente a S. qui il ghiacciaio scende ripidamente con una serraccata; superarla bene a sinistra (pericolo di crolli da un'altra serraccata soprastante). Pervenuti sul ghiacciaio sottostante, meno ripido e tormentato, si gode di una bella discesa fin sotto la Finsteraarhornhutte, alla quale si perviene risalendo di un centinaio di metri.



Itinerario di salita ai Fischerhorn



Discesa dai Fischerhorn alla Finsteraarhornhutte

➔ 4° giorno – 25 Aprile

Itinerario: Finsteraarhornhutte (3048) – Finsteraarhorn (4273) - Finsteraarhornhutte (3048)

Difficoltà: OSA/PD+ (II e misto facile)

Breve descrizione: Salire leggermente verso NO per immettersi nel canale che sovrasta il rifugio (ripido, necessari i coltelli) e risalirlo in direzione NNE fino a circa 3400M, dove il pendio si fa più dolce. Traversare in direzione N puntando alla costola rocciosa che origina dalla vetta e scavalcarla a circa 3600m (tracce di sentiero), pervenendo sulla parte superiore del ghiacciaio O del Finsteraarhorn. Dopo un traverso di circa 200m in direzione N (delicato se la neve è ghiacciata), si procede con strette baste in direzione NNE su pendii ripidi fino a raggiungere la Hugiattel (4048) dove si lasciano gli sci. Appoggiando sul versante O, si segue più o meno fedelmente la severa cresta NNO (passaggi di ghiaccio fino a 45° e roccia fino al II+) e si giunge in vetta (4 - 6 h). L'ascesa può essere più complicata in presenza di ghiaccio o accumuli di neve fresca. Ritornati alla Hugiattel e calzati gli sci si scende lungo il percorso di salita. I pendii, almeno fino a quota 3600m, sono piuttosto ripidi e sospesi su una notevole serraccata.



Itinerario di salita al Finsteraarhorn

➔ 5° giorno – 26 Aprile

Itinerario: Finsteraarhornhutte (3048) - Galmilicke (3293) - Galminhornhutte (2113) - Munster (1350)

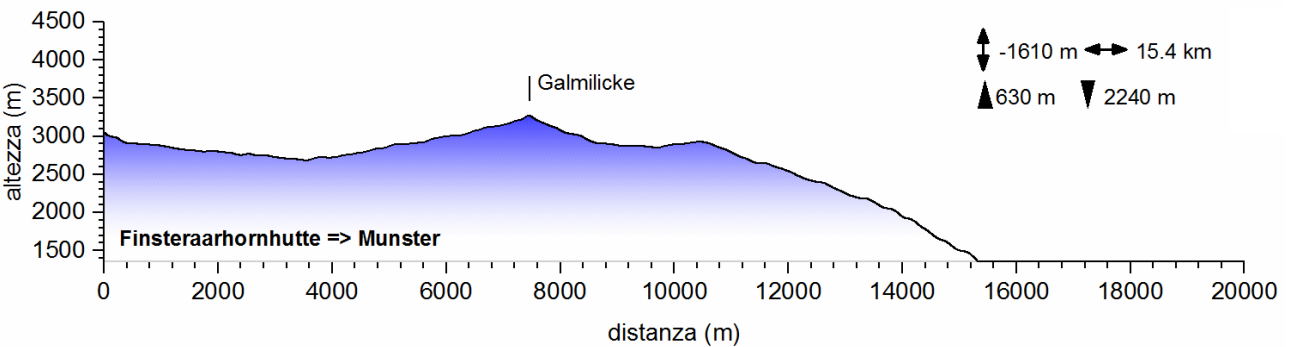
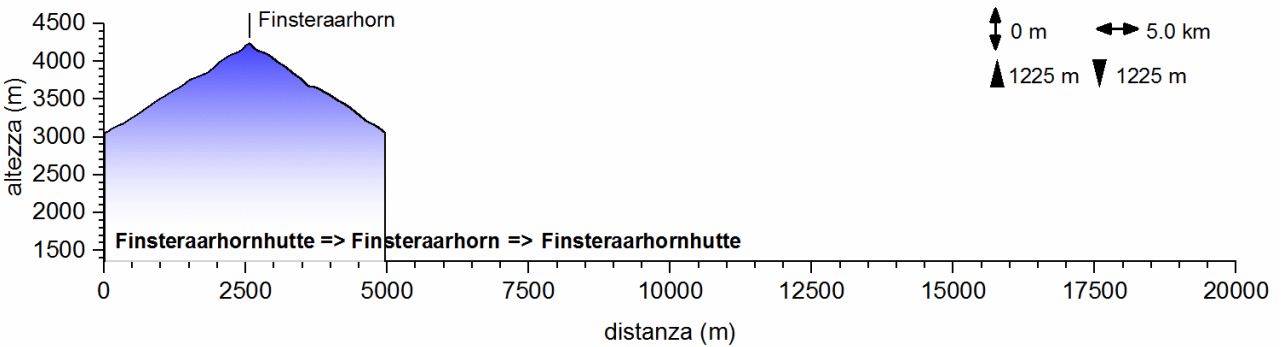
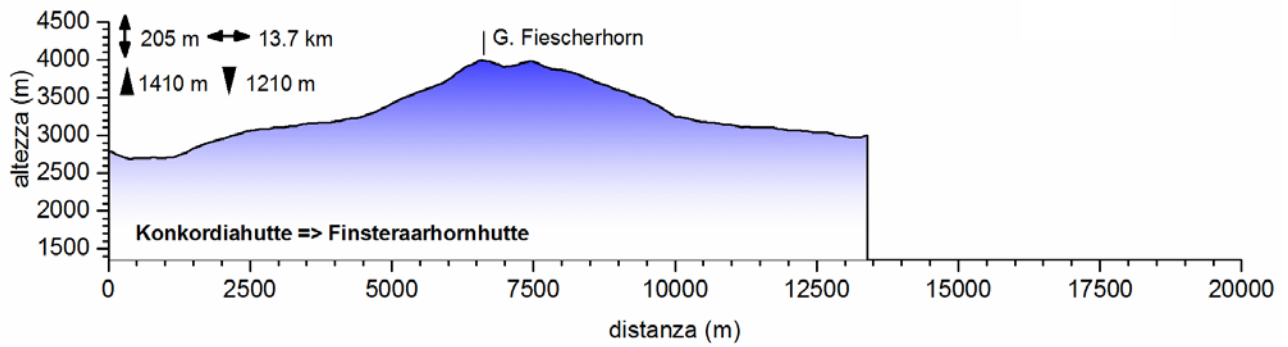
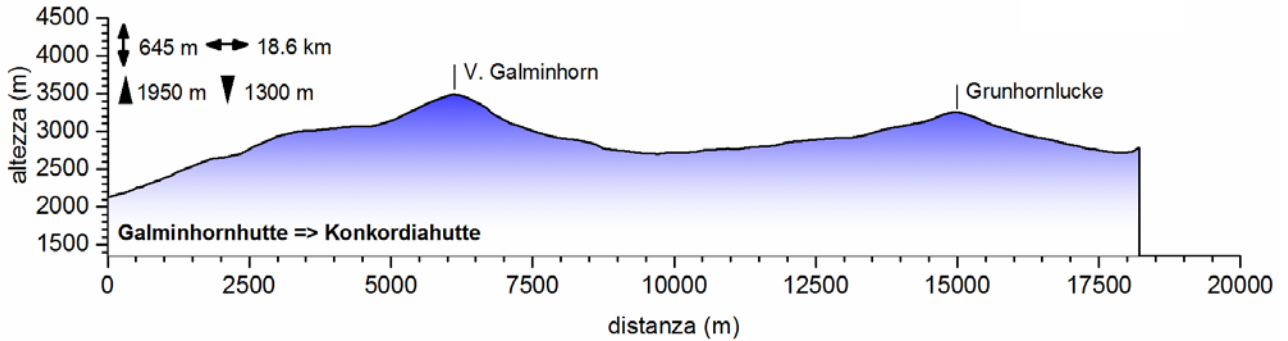
Difficoltà: BSA

Breve descrizione: Dalla Finsteraarhornhutte si discende sul Fieschergletscher fino alla sua confluenza col Galmigletscher che si risale verso NE. Da qui sono possibili 3 opzioni:

- 1) Con condizioni di neve assolutamente sicure, risalire fino al Bächilicke (3378) e scendere il Bächigletscher fino a Reckingen, paese subito a valle di Munster
- 2) Risalire fino al Bächilicke (3378) e seguire a ritroso l'itinerario dell'andata fino alla Galminhornhutte e quindi a Munster
- 3) Risalire fino al Galminlicke (3293), da cui si scende per roccette sul Minstigerletscher; si prosegue verso NE fino a circa 3000 m, quindi si descrive un semicerchio e si raggiunge la base delle rocce a 2974 m; perdendo quota il meno possibile, ci si dirige verso la cresta NE della Heizwächte; la si raggiunge con breve salita e la si supera nei pressi del punto quotato 2956 m; si scende quindi nella conca Ouchum puntando ad un colletto senza nome a 2657 m sulla cresta NE del Gross Chastehorn, raggiunto con breve salita, ci si cala sugli ampi pendii che conducono alla Galminhornhutte e quindi a Munster.

Il programma è comunque suscettibile di variazioni nel percorso in funzione delle condizioni nivometereologiche presenti al momento della traversata

SVILUPPO E ALTIMETRIA



COME PARTECIPARE

Requisiti dei partecipanti

La partecipazione è riservata ai soci GM dotati di adeguata preparazione fisica e tecnica, di allenamento ed esperienza sufficienti per affrontare l'intero itinerario senza impedimenti. Per offrire una partecipazione più equilibrata a ciascuna sezione, si cercherà di assegnare i posti disponibili ai soci più motivati che collaborano o intendono collaborare alle attività in ambito associativo e che partecipano agli aggiornamenti tecnici della Commissione.

Il livello minimo di preparazione richiesto deve essere tale da affrontare con sufficiente sicurezza difficoltà valutate OSA (scialpinistiche) ed AD (alpinistiche).

Eccezionalmente, a discrezione degli organizzatori, potrà essere ammessa la partecipazione di non soci, purché conosciuti ed in grado di agire in assoluta autonomia.

Attrezzatura ed equipaggiamento

Oltre alla normale dotazione scialpinistica, comprensiva di rampanti, ed abbigliamento adeguato all'ambiente di alta quota, ogni partecipante dovrà essere dotato di:

- ARTVA, pala (non in materiale plastico) e sonda
- Imbrago omologato UIAA
- Casco omologato UIAA
- Ramponi da alpinismo o comunque con la parte anteriore in acciaio (no ramponi in alluminio)
- Piccozza da alpinismo (no in lega leggera)
- 2 moschettoni a ghiera
- Cordini/fettucce + 3 rinvii
- Materiale per autosoccorso: cordino da ghiacciaio in kevlar, 2 viti da ghiaccio, piastrina (o equivalente) + 2 moschettoni a ghiera di cui uno ovale
- Pila frontale
- Sacco lenzuolo
- Coperta termica di emergenza

N.B. Le corde saranno messe a disposizione dalla C.C.A.SA.

Iscrizioni e quota di partecipazione

La quota di partecipazione è di **euro 250,00** (duecentocinquanta=) a persona e comprende:

- 1 pernottamento al Galminhornhutte
- 1 ½ pensione al Konkordiahutte
- 2 ½ pensioni al Finsteraarhornhutte
- Copertura assicurativa

N.B.: è consigliabile munirsi di franchi svizzeri (almeno 50,00 CHF) e portare la tessera CAI.

Le richieste di iscrizione dovranno pervenire, tramite modulo allegato, avallato dal Presidente Sezionale, **entro e non oltre il giorno 31 Marzo 2017**, all'indirizzo: mailcasa@giovanemontagna.org.

Per questioni organizzative e per la disponibilità limitata di posti (max 12 partecipanti) si raccomanda la massima tempestività nell'invio delle domande di partecipazione. Nel caso di un numero superiore di domande, le eccedenti saranno messe in lista di attesa.

Entro il **Venerdì 7 Aprile** sarà definita la lista dei partecipanti e verrà comunicata a ciascuno la conferma di partecipazione, lasciando in lista di attesa gli eventuali esclusi. Una volta ricevuta la conferma, i partecipanti dovranno versare entro **Venerdì 14 Aprile** una **caparra confirmatoria pari a euro 30,00 a persona**, da corrispondere tramite bonifico bancario a:

IBAN IT50 D030 6902 1170 7400 0659 783

Banca Cassa di Risparmio di Venezia – Gruppo Intesa Sanpaolo

Intestataria Carobba Francesca

Causale: partecipazione Randonnée 2017 di: "*nome+cognome*"

Il mancato pagamento della caparra nei termini richiesti renderà nulla la domanda di partecipazione, con il subentro dei primi esclusi in lista d'attesa. La caparra non sarà restituita in caso di mancata partecipazione o di partenza anticipata, salvo decisione insindacabile degli organizzatori.

Ritrovo

Il ritrovo è previsto a Munster (CH) alle ore 12:00 di Sabato 22 Aprile, davanti all'ufficio del turismo (Furkastrasse 53).

NOTE LOGISTICHE**Accesso a Munster**

Da Gravelona Toce (termine dell'autostrada A26) si prosegue lungo la E62, si valica il Passo del Sempione e si giunge a Brig; da qui si risale il fondovalle verso destra lungo la strada 19 fino a Munster.

Strutture di appoggio

Galminhornhutte (2113)

<http://www.galmihornhutte.ch/>

Konkordiahutte (2850)

<http://www.konkordiahutte.ch/>

Finsteraarhornhutte (3048)

<http://www.finsteraarhornhutte.ch/>

Bibliografia e Cartografia

M. Romelli, V. Cividini: Il grande libro dei 4000. IDEA MONTAGNA (2015)

L. Bersezio, P. Tirone; Scialpinismo quota 4000. CENTRO DOCUMENTAZIONE ALPINA (1989)

Carte Nazionali Svizzere 1:25.000

1249 – Finsteraarhorn

1250 - Ulrichen

Carte Scialpinistiche 1:50.000:

Swisstopo – 264S – Jungfrau

Swisstopo – 265S – Nufenenpass

Organizzazione e Coordinamento

Alberto Martinelli (C.C.A. SA. – sez. Genova)

Giovane Montagna
Commissione Centrale di Alpinismo e Scialpinismo
Il Presidente, Francesca Carobba

