



Giovane Montagna Vicenza



Attività 2026
Escursionismo e alpinismo tutto l'anno

**Produzione e vendita pellet
-Brendola-**

Pellet Valmarana



**canne fumarie e vetri
delle stufe più puliti**

**Alto potere calorico > 4.6kw/h
non contiene leganti**

Basso residuo ceneri < 0.5%

Prodotto 100% naturale



pelletvalmarana



www.pelletvalmarana.it

Via Einaudi,56 - Brendola (VI) - Italy Tel. +39.0444-601500



La **GIOVANE MONTAGNA** è un'associazione alpinistica nata a Torino nel 1914 e conta oggi quattordici sezioni: CUNEO, GENOVA, IVREA, MESTRE, MILANO, MODENA, MONCALIERI, PADOVA, PINEROLO, ROMA, TORINO, VENEZIA, VERONA, VICENZA e una sottosezione: PIERGIORGIO FRASSATI. È scritto nei primi articoli dello Statuto Fondamentale che "il suo scopo e l'impegno sono di promuovere e favorire la pratica e lo studio della montagna con manifestazioni sia di carattere alpinistico che culturale" (sono state editate numerose pubblicazioni, oltre alla Rivista di vita alpina trimestrale e ai vari notiziari sezionali). Per raggiungere questi obiettivi i soci prestano volontariamente la propria opera ed il proprio tempo: la passione per i monti e la condivisione di essa con gli amici sono l'impagabile gratifica di cui godono. Inoltre "L'associazione è apolitica e si ispira ai principi cattolici senza far parte di organizzazioni di carattere confessionale. In omaggio a tali principi propone una concezione dell'alpinismo, oltre che tecnica, ricca di valori umani e cristiani, curando che nelle sue manifestazioni i partecipanti abbiano possibilità di osservare i precetti religiosi e di trovare un ambiente moralmente sano".

La **SEZIONE DI VICENZA**, dedicata a Gianfranco Anzi, uno dei soci fondatori, fortissimo alpinista caduto il 9 agosto 1939 sul Dente del Sassolungo, è sorta nel 1933 grazie a un gruppo di giovani scaturiti da ambienti di formazione cattolica. A quei primi, centinaia se ne sono aggiunti, avvicendati, allontanati e ritornati; in ognuno, comunque, la Giovane Montagna è rimasta dentro. E forse è proprio questa la forza della nostra associazione: di penetrare nel cuore. Gli ideali di amore e di rispetto per la montagna e per gli altri e il senso di amicizia sono gli elementi caratterizzanti e vincenti nella lunga vita di un gruppo. Da noi questo è successo da sempre e così ci auguriamo debba sempre accadere. I numerosi anni trascorsi rappresentano certamente un traguardo significativo, tanto più se ci soffermiamo a considerare quali e quanti cambiamenti si sono verificati nella nostra vita economica e sociale negli ultimi decenni; cambiamenti che hanno modificato notevolmente abitudini e tenore di vita, portando spesso a trascurare le occasioni associative e la vita di gruppo. Tener testa a tutto questo, perciò, può essere anche un piccolo vanto; non tanto perché sia importante sopravvivere ad ogni costo ma perché si è cercato, adeguandosi ai tempi, di offrire ai soci e alla cittadinanza una seria e continua attività di montagna, raccolta in un ambiente che abbiamo sempre tenuto a definire e mantenere moralmente sano. Dal 1933 tante cose sono cambiate: per noi, i principi che valevano una volta valgono anche oggi. Ci proponiamo perciò di continuare nei modi fin qui espressi, con convinzione e fiducia, fedeli alle nostre radici, ma, al tempo stesso, aperti a tutti. L'attuale attività si articola in gite escursionistiche e alpinistiche, estive e invernali, uscite con le racchette da neve, con gli sci, sia da fondo che da alpinismo, serate culturali, soggiorni invernali ed estivi.

* Foto di copertina: Sasso Piatto - *gita sociale 2025*

Le foto all'interno di questo programma gite sono state scattate da soci di GM Vicenza.

CONSIGLIO DIRETTIVO

Il Consiglio Direttivo GM Vicenza in carica per il biennio 2025-2027 è così composto:

Presidente: Giorgio Bolcato

Vicepresidente: Lucia Savio

Tesoriere: Valeria Scambi (nominata dal Consiglio Direttivo)

Consiglieri: Daniele Casetto, Federico Cusinato, Francesco Guglielmi, Maria Rosa Piazza, Cesare Simoni, Beppe Stella, Pietro Stella, Daniele Zordan, Marco Zordan

Consiglieri aggiunti: Ettore Baschiroto, Ottavio Ometto, Patrizia Toniolo

Le riunioni del Consiglio vengono tenute il martedì, con cadenza quindicinale.

I VANTAGGI DI ESSERE SOCI

La partecipazione alle attività di Giovane Montagna è libera e aperta a tutti. Dopo qualche tempo di conoscenza reciproca, i nuovi partecipanti possono fare domanda per diventare soci.

La quota associativa è annuale e dà diritto a:

- polizza copertura infortuni durante le gite in calendario, compresi trasferimenti; dalla copertura infortuni sono esclusi i soci che hanno superato l'età di 85 anni;
- Rivista di Vita Alpina, trimestrale;
- notiziario sezionale digitale "dai, tira...", mensile, escluso agosto;
- libero accesso ai locali e alla biblioteca della sede sociale, secondo gli orari e le regole specifiche;
- libera partecipazione alle attività sezionali, intersezionali e delle altre sezioni GM.

TESSERAMENTO E RINNOVI ANNUALI

Tesseramento e rinnovi annuali possono essere fatti in sede sociale negli orari di apertura oppure tramite bonifico bancario intestato a **Associazione Giovane Montagna CENTROVENETO BANCA - BANCA DEL VENETO CENTRALE** Sede Vicenza, **IBAN: IT 84 Q 08590 11801 000081034047**, dal 1° dicembre al 31 marzo.

Si ricorda che oltre la data del 31 marzo il mancato pagamento della quota associativa fa perdere al Socio tutte le facilitazioni previste (assicurazione contro gli infortuni compresa). I diritti saranno automaticamente ripristinati dalla data dell'eventuale successivo pagamento, ma entro e non oltre la data del 31 agosto. La mancata copertura della quota associativa per due anni consecutivi farà decadere dalla qualità di Socio. L'eventuale successiva volontà di rientro dovrà essere manifestata mediante presentazione di una nuova domanda di iscrizione.

REGOLAMENTO E MODALITÀ DI PARTECIPAZIONE ALLE GITE SOCIALI

- Le iscrizioni si raccolgono presso la sede sociale e/o al recapito telefonico del capogita, accompagnate dal 50% della quota di iscrizione, entro il giovedì precedente la gita. Per gite di più giorni il termine di iscrizione è indicato in calce al programma della gita stessa; per queste ultime potrà essere chiesto il versamento dell'intera quota prima della partenza. L'iscrizione è sempre personale. In caso di rinuncia si ha diritto al rimborso solo nel caso venga occupato da altri il posto rimasto libero.
- Ogni partecipante deve essere consapevole dei pericoli inerenti all'attività alpinistica ed escursionistica ed esonera il capogita e la Giovane Montagna da ogni responsabilità civile e penale per infortuni che dovessero verificarsi durante lo svolgimento delle gite e attività organizzate dall'associazione.
- Prima di iscriversi a una gita, anche apparentemente facile, ogni potenziale partecipante deve riflettere sulla propria preparazione fisica e tecnica, nonché sull'idoneità della propria attrezzatura. In caso di dubbi è tenuto a consultarsi con il capogita.
- Il capogita ha la facoltà, se si rendesse necessario, di modificare il programma ed il percorso della gita mantenendone per quanto possibile analoghe caratteristiche. Inoltre può, a suo insindacabile giudizio, escludere partecipanti da lui ritenuti non idonei o insufficientemente equipaggiati.
- Giovane Montagna, in accordo con il capogita, si riserva la facoltà di rinviare o annullare gite in programma, qualora sorgessero imprevisti tali da impedirne il regolare svolgimento. In tal caso la quota di adesione potrà essere rimborsata.
- I programmi dettagliati delle gite saranno a disposizione in sede, nella vetrinetta di Corso Palladio e sul sito internet nel periodo precedente la gita.
- Salvo diverso avviso il luogo di partenza di tutte le gite sarà a Vicenza in Quartiere Laghetto nei pressi della Chiesa Parrocchiale San Giovanni Battista. Per le gite di più di due giorni il luogo di partenza verrà di volta in volta indicato nel programma. È bene presentarsi sempre 10 minuti prima dell'orario previsto per la partenza. I ritardatari non saranno attesi per oltre 5 minuti dopo lo scadere dell'orario fissato.
- I partecipanti alle gite sono tenuti ad osservare il programma della gita e ad attenersi scrupolosamente agli avvertimenti ed ai consigli del capogita in ogni momento della gita. Durante le gite non sono ammesse iniziative personali volte ad effettuare variazioni di percorso o allontanamenti dalla comitiva pena l'esclusione automatica e immediata dalla gita. Con l'iscrizione i partecipanti si impegnano ad accettare ed osservare quanto contenuto nel presente Regolamento.

Vicenza, 18/11/2025

Consiglio di Presidenza Giovane Montagna Vicenza

Rifugio Natale Reviglio (m 1.528) allo Chapy d'Entreves (AO): All'inizio della Val Ferret, dispone di circa 50 posti letto, ampia sala da pranzo, soggiorno, cucina, servizi. Ottima base di partenza e per soggiorni, ai piedi del Monte Bianco (info: www.rifugiochapymontblanc.it, tariffe agevolate per i soci GM).

Casa Giovane Montagna (m 1.126) di Versciaco (BZ): In posizione strategica per escursioni e mete alpinistiche, sia estive e che invernali, offre alloggio fino a trentadue persone in un ambiente dotato dei migliori comfort (info: sezione di Verona).

Bivacco Ai Mascabroni (m 2.932), terrazza sud di Cima Undici - Dolomiti di Sesto (BZ): Costruito negli anni Sessanta sui ruderi di una baracca della Grande Guerra, è del tipo "fondazione Berti", con nove brande, materassi e coperte. Itinerario di accesso solo per alpinisti esperti (info: sezione di Vicenza).

Bivacco Carlo Pol (m 3.179) in Valnontey (Cogne - AO): Situato alla sommità dell'imponente sperone roccioso fra le colate meridionale e centrale del Ghiacciaio della Tribolazione. A forma di semibotte, con quattro comode cuccette e quattro posti a terra (info: sezione di Torino).

Bivacco Gino Carpano (m 2.865) nel vallone del Piantonetto (Locana - TO): Sorge su un piccolo costone in posizione aperta e panoramica sulla valle. Può ospitare cinque-sette persone; attrezzato con materassi, coperte e materiale da cucina (info: sezione di Ivrea).

Bivacco Gino Rainetto (m 3.046) al Petit Mont Blanc (Courmayeur - AO): Sorge nell'alta Val Veny, al margine inferiore della lingua orientale del ghiacciaio del Petit M. Blanc, nel gruppo delle Aiguilles de Trélatete. Ha sei cuccette, ma sono ricavabili ulteriori tre posti di fortuna in terra (info: sezione di Torino).

Bivacco Giuseppe Cavinato (m 2.845) a Cima d'Asta (Pieve Tesino - TN): Sulla cresta sommitale di Cima d'Asta dove erano i ruderi dell'ex osservatorio militare della Grande Guerra. Offre ospitalità per sei persone (info: sezione di Padova).

Bivacco Luigi Ravelli (m 2.860) all'Invergnan (Valgrisenche - AO): È situato all'inizio di un lungo costone roccioso, nella conca racchiusa dai ghiacciai di Mont Forcià e dell'Invergnan, ai piedi della Grande Rousse. La costruzione ha dieci comodi posti su due tavolati (info: sezione di Torino).

Bivacco Moncalieri (m 2.710) al Passaggio dei Ghiacciai del Gelas (Entracque - CN): A circa 40 metri sotto il valico del Passaggio dei Ghiacciai, sul versante sud-est del costone che unisce la Cima Chafrion con la Punta della Siula; ottimo punto di appoggio per ascensioni nei gruppi della Maledia e del Gelas (info: sezione di Genova).

Bivacco Renato Montaldo (m 3.200) al Buc de Nubiera (Alta Val Maira CN): Situato nei pressi della vetta del Buc de Nubiera, sul confine italo francese, tra la Val Maira e la Valle dell'Ubaye (info: sezione di Genova).

Bivacco Sergio Baroni (m 1.732) al Duranno (Perarolo di Cadore - BL): Sorge in Val Montina alla base della parete nord del Duranno. Può ospitare nove persone ed è attrezzato con coperte e materassi (info: sezione di Venezia).

Casa di San Giacomo di Entracque (m 1.200 - CN): Nel complesso sono disponibili cinquanta posti letto, con materassi, cuscini e coperte (info: sezione di Moncalieri).

Rifugio Santa Maria (m 3.538) sulla vetta del Rocciamelone (Mompанtero - TO): Poco sotto la vetta del Rocciamelone, può ospitare circa quindici persone, è sempre aperto ed è attrezzato con materassi e coperte (info: sezione di Torino).

Casa Alpina Fornari-Duvina (m 1.035, Tetto Folchi, Vernante – CN): Inaugurata nell'ottobre 2012, la struttura, suddivisa su due piani, si compone di cinque stanze dotate di 28 posti letto, una cucina attrezzata, ed un ampio salone/sala da pranzo in grado di contenere fino a 50 persone (info: sezione di Cuneo).



Bivacco ai Mascabroni (m 2.932), terrazza sud di Cima Undici – Dolomiti di Sesto (BZ)

SCALA DELLE DIFFICOLTÀ



Medio Sciatore-Alpinista (sufficiente tecnica sciatoria fuori pista, conoscenza delle nozioni alpinistiche di base, capacità di utilizzo di ARTVA, pala e sonda)



Buon Sciatore-Alpinista (buona tecnica sciatoria fuori pista su terreno ripido, capacità utilizzo piccozza e ramponi, progressione in cordata, capacità di utilizzo di ARTVA, pala e sonda)



Ottimo Sciatore-Alpinista (come BSA ma con assoluta padronanza e indipendenza nella progressione di cordata e nelle manovre alpinistiche su terreni difficili e ad alta quota, capacità di utilizzo di ARTVA, pala e sonda)



Escursionistico con le Racchette da Neve (itinerari con pendenza variabile e possibili tratti ripidi, anche esposti a pericoli quali caduta valanghe e/o manto nevoso instabile: necessaria buona conoscenza dell'ambiente montano invernale, capacità di utilizzo di ARTVA, pala e sonda)



Turistico



Gita del giovedì



Attività per ragazzi



Gita in bicicletta



Escursionistico (percorsi su sentieri e/o tracce, con dislivelli anche notevoli, a quote anche superiori a 2000 m, a volte con passaggi attrezzati e/o su terreni impegnativi)



Escursionistico per esperti (itinerari con singoli passaggi rocciosi facili, canali nevosi, tratti esposti, nevai)



Escursionistico per esperti con attrezzature (itinerari su vie ferrate, percorsi attrezzati, ghiacciaio, dove sono indispensabili i dispositivi di autoassicurazione omologati)



Alpinistico (itinerari su roccia, ghiaccio, creste, dove sono richieste conoscenza e padronanza delle manovre di cordata, uso di piccozza e ramponi, esperienza di alta montagna)

Il programma delle attività 2026 viene presentato con gli appuntamenti inseriti in ordine progressivo di data ed evidenziati con colori diversi per distinguere le varie discipline.

RACCHETTE DA NEVE: La frequentazione della montagna in veste invernale va esercitata rispettando l'ambiente e nelle massime condizioni di sicurezza. Proponiamo gite rivolte a principianti ed esperti, motivati e con discreto allenamento fisico. I principianti saranno seguiti ed introdotti alla disciplina. Sono obbligatorie le attrezzature per la sicurezza del singolo e del gruppo (ARTVA, pala e sonda) e la capacità di utilizzo delle stesse.

SCI ALPINISMO: Attività impegnativa che richiede un'ottima preparazione fisica di base e una buona tecnica di discesa fuori pista. La partecipazione a queste gite è per soli soci ed è soggetta a regole selettive. Sono obbligatorie le attrezzature per la sicurezza del singolo e del gruppo (ARTVA, pala e sonda, nonché piccozza, ramponi e imbragatura dove necessario) e la capacità di utilizzo delle stesse. Per agevolare la conoscenza e la pratica di queste attrezzature, vengono proposte alcune uscite tecnico-didattiche di ripasso e approfondimento, indispensabili per chi intende partecipare alle gite di questa disciplina.

ESCURSIONISMO: Attività che rappresenta il settore più frequentato e seguito dai soci. Nella pianificazione viene tenuto conto della gradualità nelle difficoltà. Ne risulta un programma che spazia dalle camminate collinari invernali ai trekking estivi anche con gite infrasettimanali. Le gite sono adatte ed aperte ad ogni tipo di escursionista, purché motivato e in buone condizioni di allenamento. L'adeguata preparazione fisica è raccomandata principalmente per due motivi: facilita il godimento dell'escursione al partecipante ed aumenta la sicurezza complessiva del gruppo.

ESCURSIONISMO PER ESPERTI e VIE ATTREZZATE: Attività che vengono alternate a quelle dell'escursionismo e che ne rappresentano l'espressione tecnicamente più elevata. La frequentazione di questo tipo di gite è riservata a soci adeguatamente allenati e tecnicamente in grado di affrontare, nella massima condizione di sicurezza, le difficoltà espresse nel programma. Questo è possibile solo con allenamento e pratica. Viene quindi auspicata la sempre maggiore frequentazione alle gite che sono programmate tenendo conto della gradualità crescente nelle difficoltà.

ALPINISMO: Attività impegnativa che richiede un'ottima preparazione fisica di base e una buona tecnica alpinistica su roccia e neve/ghiaccio. La partecipazione a queste gite è per soli soci ed è soggetta a regole selettive. Sono inoltre indispensabili alcune attrezzature, per la sicurezza del singolo e del gruppo, nonché la capacità di utilizzo delle stesse: piccozza, ramponi, imbragatura, casco.

ATTIVITÀ PER RAGAZZI: Da qualche anno organizziamo delle attività specifiche per i ragazzi iscritti alla sezione: attività legate allo sci di fondo nel periodo invernale, escursioni primaverili, estive ed autunnali, anche di più giorni consecutivi.

TURISMO ED EVENTI SOCIALI: A margine di attività escursionistiche primaverili e autunnali vengono organizzate da molti anni gite turistiche anche di più giorni ed eventi sociali quali la marronata sociale e la festa del socio. Aperte alla partecipazione di tutti queste manifestazioni favoriscono la conoscenza reciproca dei soci di ogni età. In autunno viene organizzata una gita specificatamente turistica volta a visitare una città sempre diversa.

Giovane Montagna Vicenza

CONCORSO FOTOGRAFICO 2026

“ORIZZONTI IN MONTAGNA”

Fotografa e partecipa all’iniziativa

Viene indetto un concorso fotografico tra i soci della GM Vicenza.

*Contemplare panorami infiniti è un privilegio
di cui chi va per monti può spesso godere.*

Qual è la vostra visione dell’orizzonte in montagna?

*Il concorrente esprima attraverso le immagini
la sensazione di vastità e libertà che solo la montagna sa regalare.*

Invia le tue tre migliori foto entro il 10 gennaio 2027 all’indirizzo e-mail


vicenza@giovanemontagna.org

Le migliori foto saranno pubblicate sul sito della Giovane Montagna di Vicenza e nel notiziario sezionale “dai, tira...”. Tutte le foto in concorso saranno esposte in sede sociale giovedì 28 gennaio 2027, in occasione della serata dedicata alla proiezione delle immagini delle attività annuali.

Ogni partecipante potrà partecipare con un massimo di tre foto, in formato digitale, accompagnate da un titolo composto da un massimo di 16 caratteri.

CONCORSO FOTOGRAFICO 2024


**Prime tre fotografie classificate
nel Concorso Fotografico 2024
con tema "Campanili in montagna"**



'Davanti al Pelmo'



'Campanile di Val Montanaia'



'Verde Bianco Azzurro'

MANIFESTAZIONI INTERSEZIONALI 2026

Data	Organizzazione	Attività	Luogo
24-25 gennaio	CCASA	Aggiornamento Ghiaccio	Piccole Dolomiti (VI)
7-8 febbraio	Sezione di Venezia	Rally Sci Alpinistico e Gara Racchette da Neve	Passo Brocon (TN)
9-11 febbraio	CCASA	Aggiornamento Sci Alpinismo	Pale di S. Martino (TN)
22-24 maggio	Presidenza Centrale e Sezione di Verona	Benedizione alpinisti e attrezzi	Monte Baldo (VR)
28 maggio - 2 giugno	CCASA	Aggiornamento Roccia GM-Rock	Parco Nazionale di Orosei e del Gennargentu (CA)
7-12 luglio	CCASA	Trekking escursionismo avanzato	Sentiero Roma (SO)
11-13 settembre	Sezione di Genova	Raduno intersezionale estivo	Val d'Aveto (GE)
3-4 ottobre	CCASA	Aggiornamento Roccia	Valchiusella (TO)
23-25 ottobre	Sezione di Padova	Assemblea Delegati Giovane Montagna	Monteortone (PD)



dai, tira...

notiziario della Giovane Montagna sezione di Vicenza
vicenza@giovanemontagna.org www.giovanemontagna.org

settembre 2025 n. 531 anno 50°

Ai Soci Onorari, Ordinari, Aggregati della Giovane Montagna di Vicenza
AVVISO CONVOCAZIONE ASSEMBLEA ANNUALE ORDINARIA DEI SOCI

Venerdì 7 NOVEMBRE 2025 nel salone di Palazzo Scroffa in Borgo Scroffa 18 Vicenza
ore 20.00 in prima convocazione. ore 21.00 in seconda convocazione.

SOMMARIO

Pag. 1: GMVicenza
Pag. 2: Attività futura
Pag. 3: Attività svolta

L'importante appunto
il nuovo Consiglio di
della sezione per cui
Tutti i soci sono invitati
1) Nomina del Preside
svolta. 3) Relazione
4) Presentazione pro...

I soci che desiderano

ATTIVITÀ SVOLTA

30 e 31 AGOSTO 2025 - LYSKAMM 4.532m. - GRUPPO DEL MONTE ROSA - ALPINISTICA

Programmare per tempo una gita alpinistica in quota rappresenta sempre un'impresa in quanto riuscire a mettere assieme il bel tempo, l'assenza di precipitazioni nei giorni precedenti e la disponibilità dei rifugi non è banale e necessita di una gran dose di fortuna. A febbraio, al momento della prenotazione per il primo week end di luglio, il rifugio Gniflet risultava già al completo sino alla metà di agosto tant'è che abbiamo anticipato al primo week end di giugno, data che non è stata poi rispettata in quanto nei giorni precedenti è nevicato parecchio e le previsioni erano pessime per i pianeti è avvenuto solo senza e lungo via sino a Baffal entrambi i giorni si è

Unico disallineamento il saggio ultimi dieci giorni si è ridato un bel po' di neve. Ad siamo saliti a 3.260 m. Punta Indren. Tantissimi si che, come noi, stavano braccato del Garofolo e ci siamo ritrovati in 180. quadra di ragazzi giovani, su è stata servita alle 18:45 con porro e patate, fusilli



dai, tira...

notiziario della Giovane Montagna sezione di Vicenza
vicenza@giovanemontagna.org www.giovanemontagna.org

supplemento al n. 528 aprile 2025

Supplemento al numero 528 aprile 2025 del Notiziario dai, tira... della
sezione di Vicenza della Giovane Montagna

**LA SACRA SINDONE TRA SCIENZA,
STORIA E MISTERO**



Dai, tira...

Il notiziario di GM Vicenza



Leggilo qui ogni mese!

Domenica 4 gennaio

COLLINE DI MONTECCHIO MAGGIORE – ESCURSIONISMO E



Il territorio a nord di Montecchio Maggiore fa da cornice alla gita di apertura del nuovo anno sociale. L'itinerario, in parte inedito, si sviluppa lungo sentieri, strade sterrate e asfaltate. Il tracciato non presenta particolari difficoltà.

DISLIVELLO: 350 m TEMPI: ore 4 ½ ORARIO PARTENZA: h. 09:00

CAPOGITA: Beppe Stella tel. 336 641424

Domenica 11 gennaio

PIZZO ALTO, LAGORAI – SCIALPINISMO E RACCHETTE DA NEVE



Dal parcheggio in località Frotten, appena sopra Palù del Fersina, inizialmente per una stradina e successivamente per bosco rado si raggiunge il Lago Erdemolo. Per ampia cresta si prosegue quindi sino alla vetta. Discesa lungo lo stesso itinerario. L'escursione è aperta a scialpinisti e a ciaspolatori.

DISLIVELLO: 1.050 m TEMPI: salita ore 3 ORARIO PARTENZA: h. 06:00

CAPIGITA: Daniele Casetto tel. 348 8890520 (scialpinismo); Marco Zordan tel. 346 3065142 (racchette da neve)

Domenica 18 gennaio

COLLINE DI MONTORIO TRA VILLE E BORGHI – ESCURSIONISMO E



Si esplora il centro storico di Montorio, ricco di acque, per poi salire per belle ville venete fino al Castello di origine romanica. Si prosegue per l'ex Forte austriaco fino al monolitico Piloton, su bel sentiero panoramico. Con leggera digressione si torna quindi a Montorio, passando per la Fontana delle Streghe e San Fidenzio, attraverso l'amenio fondovalle della Val Squaranto.

DISLIVELLO: 350 m TEMPI: ore 4 ½ ORARIO PARTENZA: h. 08:00

CAPOGITA: Patrizia Toniolo tel. 339 4278806

Sabato 24 e Domenica 25 gennaio

AGGIORNAMENTO GHIACCIO

Evento organizzato dalla Commissione Centrale di Alpinismo e Scialpinismo (CCASA) di Giovane Montagna sulle Piccole Dolomiti (Vicenza). L'aggiornamento è rivolto a tutti coloro che all'interno delle proprie Sezioni si propongono di prendere parte all'attività sociale con la qualifica di capogita nelle attività di alpinismo invernale.

INFORMAZIONI presso i Consiglieri sezionali GM Vicenza



Piz de Lavarela – Randonnée scialpinismo intersezionale 2025

Giovedì 29 gennaio

SERATA IN SEDE – ATTIVITÀ SOCIALI E CONCORSO FOTOGRAFICO 2025



La serata culturale, normalmente dedicata ad argomenti legati alla montagna e alla sua pratica, è caratterizzata dalla proiezione di filmati e fotografie delle attività sociali del 2025. Vengono inoltre esposti i lavori fotografici dei soci partecipanti al Concorso Fotografico GM Vicenza. Il tema per l'anno 2025 è "LA MIA MONTAGNA". In occasione della serata vengono proiettate, esposte e giudicate dai presenti le foto (tre al massimo per ogni concorrente), nonché proclamati e premiati, con beni in natura, i vincitori.

INFORMAZIONI presso i Consiglieri sezionali GM Vicenza

Domenica 1 febbraio**DA PRIABONA ALL'ALTOPIANO DI FAEDO – ESCURSIONISMO E**

Con partenza dalla chiesa di Priabona, per sentieri, mulattiere e tratti carrozzabili che collegano antiche contrade, si raggiunge l'altopiano di Faedo. Discesa al punto di partenza tramite percorso ad anello.

DISLIVELLO: 450 m TEMPI: ore 5 ½ ORARIO PARTENZA: h. 08:00**CAPOGITA: Nellina Ongaro tel. 340 1217401****Domenica 1 febbraio****MONTE CORNO – SCI DI FONDO, ATTIVITÀ PER RAGAZZI**

Uscita in ambiente per favorire l'introduzione allo sci di fondo ai soci più giovani. Gli esordienti vengono introdotti ai primi rudimenti tecnici dello sci, mentre i partecipanti più esperti possono affrontare percorsi più impegnativi. La meta può subire variazioni a seconda dell'innevamento.

ORARIO PARTENZA: h. 08:30**CAPOGITA: Daniele Zordan tel. 339 2519774****Sabato 7 e Domenica 8 febbraio****48° RALLY SCIALPINISTICO E 10° GARA RACCHETTE DA NEVE**

La Sezione di Venezia organizza per il 2026 l'importante manifestazione intersezionale. Le gare sociali si terranno presso Passo Brocon (Trento). Possono partecipare i soci di tutte le Sezioni di Giovane Montagna.

CAPOGITA: Pietro Stella tel. 347 7756801**Da Lunedì 9 a Mercoledì 11 febbraio****AGGIORNAMENTO SCIALPINISMO**

Evento organizzato dalla Commissione Centrale di Alpinismo e Scialpinismo (CCASA) di Giovane Montagna in zona Pale di S. Martino (Trento). L'aggiornamento è rivolto a tutti coloro che all'interno delle proprie Sezioni si propongono di prendere parte all'attività sociale con la qualifica di capogita nelle attività di scialpinismo.

INFORMAZIONI presso i Consiglieri sezionali GM Vicenza

Domenica 15 febbraio**VAL TRAMIGNA, MONTI LESSINI – ESCURSIONISMO E**

Una piccola valle ai confini della provincia di Vicenza – Si arriva con le auto a Cazzano di Tramigna (m 100). Ci si dirige in direzione nord, risalendo la valle, fra oliveti e vigneti. Al Capitello di S. Anna si svolta a destra per salire fino al paese di Campiano (m 435). A questo punto ci si dirige verso sud, passando per le contrade Caltrano e Marsiglio, ritornando infine a Cazzano.

DISLIVELLO: 500 m TEMPI: ore 5 ½ ORARIO PARTENZA: h. 07:30**CAPOGITA: Federico Cusinato tel. 345 8837326****Domenica 22 febbraio****CAMPOLONGO – SCI DI FONDO, ATTIVITÀ PER RAGAZZI**

Uscita in ambiente per favorire l'introduzione allo sci di fondo ai soci più giovani. Gli esordienti vengono introdotti ai primi rudimenti tecnici dello sci, mentre i partecipanti più esperti possono affrontare percorsi più impegnativi. La meta può subire variazioni a seconda dell'innevamento.

ORARIO PARTENZA: h. 08:30**CAPOGITA: Daniele Zordan tel. 339 2519774****Sabato 28 febbraio****CASCATE DI GHIACCIO – ALPINISMO**

La giornata sarà dedicata alla salita alpinistica di cascate di ghiaccio. Orario e destinazione verranno decisi e comunicati in base alle condizioni degli itinerari.

CAPOGITA: Giorgio Bolcato tel. 335 7179350

Domenica 1 marzo**CARSO MONFALCONESE – ESCURSIONISMO E**

Una camminata sull'altopiano carsico alla ricerca dei primi segni della primavera. Dopo aver raggiunto Monfalcone in treno, ci si incammina verso l'entroterra, raggiungendo il Lago di Doberdò. Quindi, in continui saliscendi fra boschi e aree più aperte, si attraversano i villaggi carsici di Bonetti e Iamiano e, sfiorando il confine con la Slovenia, si passa per i Castellieri di Gorjuka Kupa e di Pietrarossa, per chiudere l'anello rientrando a Monfalcone.

DISLIVELLO: 500 m TEMPI: ore 5½**ORARIO PARTENZA: h. 07:00 (presso la stazione ferroviaria di Vicenza)****CAPOGITA: Federico Cusinato tel. 345 8837326***Colline di Montorso – Gita sociale 2025***Domenica 8 marzo****CREP NUDO, ALPAGO – SCIALPINISMO BSA**

Da Casera Venal (m 1.260) si percorre la Val di Funes sino alla Cima del Crep Nudo (m 2.207), inizialmente per bosco rado e successivamente per pendii vallonati aperti. Discesa lungo lo stesso itinerario.

DISLIVELLO: 1.050 m TEMPI: salita ore 3 ORARIO PARTENZA: h. 06:00**CAPOGITA: Pietro Stella tel. 347 7756801**



Adamello – Gita sociale 2025

Domenica 15 marzo

CONTRADE DELLA VAL LEOGRA – ESCURSIONISMO E



Percorso panoramico che parte dal centro di S. Antonio di Valli del Pasubio e si inerpica attraverso boschi e contrade che regalano fantastici scorci sulla vallata e sulle Piccole Dolomiti.

DISLIVELLO: 600 m TEMPI: ore 5 ORARIO PARTENZA: h. 07:30

CAPOGITA: Lucia Savio tel. 347 7505583

Domenica 15 marzo**ALPINISMO IN VAIO, PICCOLE DOLOMITI – ALPINISMO**

La giornata è dedicata alla salita alpinistica di un vaio. Orario e destinazione verranno decisi e comunicati in base alle condizioni degli itinerari.

CAPOGITA: Marco Zordan tel. 346 3065142

**Giovedì 26 marzo****CONTRADE DI RECOARO – GITA DEL GIOVEDÌ**

Partendo da Merendaore, l'itinerario si snoda attraverso varie contrade, quali Ceola, Fiori e Zulpi, svuotatesi dai loro abitanti alla fine dell'Ottocento per inseguire il sogno americano.

DISLIVELLO: 400 m TEMPI: ore 3 ½ ORARIO PARTENZA: h. 08:00

CAPOGITA: Gianna Munari tel. 328 0347604

**Sabato 28 marzo****MONTE POPERA, DOLOMITI DI SESTO – SCIALPINISMO BSA**

Dal parcheggio della Val Fiscalina (m 1.454) si sale in direzione della Lista per entrare successivamente nella Busa di Dentro sin sotto la parete finale. Con picca e ramponi si raggiunge il tratto sommitale e quindi la vetta (m 3.046). Discesa lungo lo stesso itinerario.

DISLIVELLO: 1.500 m TEMPI: salita ore 5 ORARIO PARTENZA: h. 05:00

CAPOGITA: Daniele Casetto tel. 348 8890520



*Sede sociale Giovane Montagna Vicenza
aperta tutti i secondi giovedì del mese ore 18:00-19:30 (escluso agosto)*

Lunedì 5 aprile

LUNEDÌ DI PASQUA, VALLI DEL PASUBIO – ESCURSIONISMO E



Dalla chiesa di Valli del Pasubio si sale alla chiesetta di S. Sebastiano, risalente al 1477. Si prosegue passando per casa Mao, casa Brighi, casa Costabella e casa Pagliosa. Si aggira quindi la valle, giungendo ad uno slargo prativo con bel panorama, ideale per la sosta pranzo di Pasquetta. Si scende quindi per un antico percorso di collegamento delle contrade, raggiungendo la Via dell'Acqua e quindi il punto di partenza.

DISLIVELLO: 400 m TEMPI: ore 5 ½ ORARIO PARTENZA: h. 08:30

CAPOGITA: Daniele Zordan tel. 339 2519774



Chiesetta di San Giovanni a Ranui – foto partecipante al concorso fotografico GM 2024

Sabato 11 aprile

TRAVERSATA DA LUSIANA A TRESCHÉ CONCA – ESCURSIONISMO E



Si arriva con l'autobus di linea a Campana di Lusiana (m 820) da dove ci si incammina seguendo il sentiero n. 874 per giungere a Malga di Fondi e poi a Malga Cima Fonte (m 1.480). Dalla Malga seguendo le strade militari si giunge a Tresché o a Cesuna (m 1.030). Con l'autobus di linea si ritorna infine a Vicenza.

DISLIVELLO: 800 m TEMPI: ore 5 ½

ORARIO PARTENZA: h. 07:20 (presso la stazione degli autobus di Vicenza)

CAPOGITA: Federico Cusinato tel. 345 8837326

Da Giovedì 16 a Domenica 19 aprile

REGIONE UMBRIA – TURISMO ED ESCURSIONISMO



La tradizionale gita turistica ed escursionistica di primavera porta quest'anno a visitare la zona dall'Alta Val Tiberina fino alla parte meridionale dell'Umbria. I turisti, oltre che Sansepolcro e Città di Castello, hanno la possibilità di visitare le principali località umbre, anche nei loro aspetti meno noti. Per gli escursionisti il programma riserva tre gite molto interessanti nel "cuore verde d'Italia".

Viaggio in pullman. La sistemazione logistica è fissata a Spoleto per tre notti, con trattamento di mezza pensione. Il programma definitivo sarà pubblicato per tempo sul sito web GM e nel notiziario sezionale.

APERTURA ISCRIZIONI: 1 gennaio 2025

ORARIO PARTENZA: h. 06:30 (giovedì, pullman)

CAPIGITA: Federico Cusinato tel. 345 8837326, Beppe Stella tel. 336 641424

Da venerdì 17 a domenica 19 aprile

PUNTA DUFOUR, GRUPPO DEL MONTE ROSA – SCIALPINISMO OSA



Venerdì: da Cervinia si sale con gli impianti sino al Rifugio Guide del Cervino. Si prosegue quindi con gli sci sino al Colle del Breithorn (m 3.831) prima e alla Porta Nera (m 3.734) poi. Con una lunga discesa si raggiunge il ghiacciaio del Monte Rosa per poi salire al Monte Rosa Hutte (m 2.883), dove si pernotta.

Sabato: ben prima dell'alba si inizia la salita per la vetta più alta del gruppo, Punta Dufour (m 4.634), si rientra quindi al rifugio per il medesimo itinerario.

Domenica: dal rifugio si scende sino a quota m 2.400 per imboccare successivamente il ghiacciaio del Teodulo sino all'omonimo rifugio. Per le piste si torna poi a Cervinia.

DISLIVELLO: 1.000 m (venerdì), 1.800 m (sabato), 1.000 m (domenica)

TEMPI: salita ore 5 (venerdì), ore 10 (sabato), ore 5 (domenica)

ORARIO PARTENZA: h. 05:00 (venerdì)

CAPOGITA: Francesco Guglielmi tel. 373 8402550

Giovedì 30 aprile

MINIERE DI CAOLINO, BOSCO DI TRETTO – GITA DEL GIOVEDÌ



Nei dintorni di Schio, il Tretto vantava un tempo un ricco sottosuolo: tra il 1440 e il 1600 si potevano contare ben 111 miniere per l'estrazione di argento, rame, ferro, piombo e soprattutto caolino, la "terra bianca" usata principalmente nella produzione della porcellana, nell'industria della carta e nelle fasi di lavaggio della lana. Partendo da S. Maria percorriamo un facile sentiero lungo queste zone.

DISLIVELLO: 300 m TEMPI: ore 4 ORARIO PARTENZA: h. 08:30

CAPOGITA: Patrizia Toniolo tel. 339 4278806



Lungo il Sile in bicicletta – Gita sociale 2025

Domenica 3 maggio

VALLI DI COMACCHIO IN BICICLETTA



Per la meta della tradizionale gita in bici di primavera, si sono scelte le bellissime e suggestive valli di Comacchio. Si tratta di un itinerario ad anello che permette di esplorare un interessante territorio per gran parte inserito nel parco del delta del Po. Vieni percorso anche l'argine degli angeli, spettacolare tracciato di quasi 5 km che attraversa le valli dando la sensazione di pedalare tra le acque. Si attraversano varie località, tra laguna e mare, come Bellocchio, Lido di Spina, Lido degli Estensi, fino a Porto Garibaldi e il famoso "trepponti" di Comacchio. Pranzo al sacco. Si raccomanda la piena efficienza della bicicletta ed è obbligatorio avere una camera d'aria di scorta. È garantito il trasporto delle bici.

LUNGHEZZA PERCORSO: 55 km circa ORARIO PARTENZA: h. 07:00

CAPIGITA: Daniele Zordan tel. 339 2519774, Nicola Cestonaro tel. 346 3652051

Da sabato 9 a sabato 16 maggio

TREKKING ALL'ISOLA DI CIPRO



Per il tradizionale trekking di una settimana quest'anno si va all'isola di Cipro, ultimo avamposto dell'Unione Europea, sospesa tra Europa e Asia, tra archeologia, villaggi montani, boschi e mare, perennemente in bilico fra due affascinanti culture: quella greca e quella turca. Il percorso attraversa estese aree rurali, lunghi tratti di costa cipriota, ricchi boschi e aride rocce. Non manca una visita a Larnaca, fondata più di 6000 anni fa e a Nicosia, città divisa com'era un tempo Berlino. Ci si rinfresca poi sui monti Troodos, la cui cima più alta è il monte Olimpo che supera i 1.900 m. Per le escursioni è richiesto ad ogni partecipante uno stato di forma fisica atto a poter svolgere il programma del trekking. Viaggio in aereo e pullman riservato.

APERTURA ISCRIZIONI: 1 dicembre 2025, 25 posti disponibili

CAPIGITA: Lucia Savio tel. 347 7505583, Valeria Scambi tel. 338 8673968

Domenica 10 maggio

FALESIA DI DUINO, TRIESTE – ARRAMPICATA



Giornata dedicata all'arrampicata su roccia, per ripassare le manovre di cordata e la tecnica di arrampicata. Necessaria normale dotazione da arrampicata, con possibilità di riceverla in prestito previa richiesta.

ORARIO PARTENZA: h. 06:30

CAPOGITA: Cesare Simoni tel. 327 1199043

Da Venerdì 22 a Domenica 24 maggio

BENEDIZIONE DEGLI ALPINISTI E DEGLI ATTREZZI – MONTE BALDO



L'evento, organizzato dalla Presidenza Centrale e dalla sezione di Verona presso il Monte Baldo, viene effettuato con tutte le sezioni riunite. Il programma definitivo sarà pubblicato per tempo sul sito web GM e nel notiziario sezionale.

INFORMAZIONI presso i Consiglieri sezionali GM Vicenza

Mercoledì 27 e Giovedì 28 maggio



TREKKING LUNGO IL SENTIERO FRASSATI DEL FRIULI – GITA DEL GIOVEDÌ



Il Sentiero Frassati del Friuli-Venezia Giulia è un anello escursionistico di circa 36 km che collega i comuni di Maniago, Fanna, Frisanco e Andreis, in provincia di Pordenone. Il percorso è dedicato a San Pier Giorgio Frassati e si articola in due tappe, attraversando valli come la Val Colvera e la Val Cellina e passando per borghi come Poffabro e diversi siti religiosi. Sistemazione in albergo.

DISLIVELLO: 650 m (mercoledì), 650 m (giovedì) TEMPI: ore 5 (mercoledì), ore 5 (giovedì) ORARIO PARTENZA: h. 06:30 (giovedì)

CAPOGITA: Beppe Stella tel. 336 641424



Arrampicando sul Monte Rosa – Gita sociale 2025

Da Giovedì 28 maggio a Martedì 2 giugno

GM-ROCK



Evento organizzato dalla Commissione Centrale di Alpinismo e Scialpinismo (CCASA) di Giovane Montagna nel Parco Nazionale di Orosei e del Gennargentu (CA). L'aggiornamento roccia è rivolto a tutti coloro che all'interno delle proprie Sezioni si propongono di prendere parte all'attività sociale con la qualifica di capogita nelle attività di arrampicata.

INFORMAZIONI presso i Consiglieri sezionali GM Vicenza

Domenica 7 giugno

CRESTE DEL PASUBIO – ESCURSIONISMO EE



Dal Pian delle Fugazze ci si incammina lungo la val del Fieno fino alla galleria D'Havet. Si prosegue quindi per il sentiero delle Creste fino a raggiungere il Rifugio Papa (m 1.928) e con giro ad anello si scende per la val Canale, ritornando al punto di partenza.

DISLIVELLO: 1.000 m TEMPI: ore 6 ½ ORARIO PARTENZA: h. 06:30

CAPOGITA: Maria Rosa Piazza tel. 333 2743153



Trekking in Portogallo – Gita sociale 2025

Giovedì 11 giugno**POSINA, CONTRADE SOTTO IL MONTE ALBA – GITA DEL GIOVEDÌ**

Da Posina, percorso il lungo Lago Main, si visitano alcune 'chioderie'. Con salita decisa si sale quindi alla contrada Balan, attraversando quindi le contrade Leparo, Collo e Telder, alcune abbandonate, altre recuperate come seconde case. Dall'alto si ha una panoramica visione della catena montuosa oltre Laghi, quindi, con ultima tranquilla discesa, si ritorna a Posina.

DISLIVELLO: 300 m TEMPI: ore 4 ½ ORARIO PARTENZA: h. 08:00**CAPOGITA: Patrizia Toniolo tel. 339 4278806****Sabato 13 e Domenica 14 giugno****TRIGLAV, ALPI GIULIE E DELLA SLOVENIA**

Sabato: da Mojstrana (Kranjska Gora) si sale al rifugio Triglavski dom na Kredarici (m 2.515) per il pernottamento.

Domenica: dal rifugio si sale in vetta al Monte Triglav (m 2.864) per la via normale. Discesa lungo lo stesso itinerario.

DIFFICOLTÀ: PD+ DISLIVELLO: 1.500 m (sabato), 350 m (domenica)**TEMPI: salita ore 4 ½ (sabato) e 3 (domenica) ORARIO PARTENZA: h. 05:30****CAPOGITA: Marco Zordan tel. 346 3065142****Giovedì 18 giugno****MONTE SPITZ, TONEZZA DEL CIMONE – GITA DEL GIOVEDÌ**

Con partenza dal centro di Tonezza (m 977), si segue da Contrà Sella, località Pracca, il tracciato del Sentiero dei Tronconi, CAI 537. Si raggiunge quindi il Passo della Vena (m 1.534) ed infine la vetta dello Spitz (m 1.694). Si ritorna infine al punto di partenza per itinerario alternativo.

DISLIVELLO: 700 m TEMPI: ore 4 ½ ORARIO PARTENZA: h. 08:00**CAPOGITA: Beppe Stella tel. 336 641424**

Domenica 21 giugno**GITA ANNUALE DELLE ASSOCIAZIONI ALPINISTICHE VICENTINE, PALE
DI SAN MARTINO – ESCURSIONISMO E**

Organizza Neverocchia, proponendo tre itinerari di diversa durata (itinerari indicativi, soggetti a variazioni).

Itinerario A: Traversata da Malga Rolle (m 2.000) al Lago di Calaita (m 1.620), con salita a Cima Colbricon (m 2.602).

Itinerario B: Traversata da Malga Rolle al Lago di Calaita.

Itinerario C: Escursione da Malga Rolle ai laghetti di Colbricon e quindi discesa a San Martino di Castrozza. Da qui in autobus ci si porta al lago di Calaita.

Nel primo pomeriggio momento conviviale a comitive riunite presso il lago di Calaita. In caso di pioggia, raduno presso una struttura coperta nei pressi degli impianti della Tognola.

Viaggio in autobus con ritrovo presso la Cittadella degli Studi in via Baden Powell.

DISLIVELLO: A: 1.100 m – B: 600 m – C: 110 m

TEMPI: A: ore 7 – B: ore 6 – C: ore 3 ½ **ORARIO PARTENZA:** da definire

CAPIGITA: Le escursioni saranno condotte da NeveRoccia. Coordinamento per

GM: **Giorgio Bolcato tel. 335 7179350**

Domenica 28 giugno**SENTIERO DEI PICCOLI MAESTRI, ALTOPIANO DI ASIAGO –
ESCURSIONISMO E**

Malga Fossetta (M 1.660), il punto di partenza di questo anello, e Cima Isidoro (m 1.912), il punto di arrivo sul ciglio nord dell'altopiano di Asiago che dà a precipizio sulla Valsugana, sono i luoghi dove il gruppo di studenti-partigiani, che vengono chiamati da Luigi Meneghello “i piccoli maestri”, furono sorpresi dal rastrellamento tedesco del 4 giugno 1944. L'itinerario si snoda lungo un sentiero di circa 13 km.

DISLIVELLO: 600 m **TEMPI: ore 5** **ORARIO PARTENZA: h. 07:30**

CAPOGITA: Lucia Savio tel. 347 7505583

Sabato 4 luglio

LAGO PISORNO, VALLE DEL VANOI – ESCURSIONISMO E



Partendo dal Lago di Calaita, l'itinerario segue un percorso ad anello attorno alle Cime Folga, d'Arzon e Scanaiol, passando attraverso vari specchi d'acqua tra cui il Lago Pisorno.

DISLIVELLO: 800 m TEMPI: ore 6 ½ ORARIO PARTENZA: h. 06:30

CAPOGITA: Ugo Simioni tel. 329 3870271



Cima Lastè – Gita delle associazioni alpinistiche vicentine 2025

Da Martedì 7 a Domenica 12 luglio

TREKKING DIDATTICO DI ESCURSIONISMO AVANZATO



Evento organizzato dalla CCASA di Giovane Montagna. Si tratta di un trekking didattico di escursionismo avanzato di più giorni lungo il Sentiero Roma, in provincia di Sondrio. Il programma definitivo sarà pubblicato per tempo sul sito web GM e nel notiziario sezionale.

INFORMAZIONI presso i Consiglieri sezionali GM Vicenza

Sabato 18 e Domenica 19 luglio

MONTE PERALBA E CRODA DEI LONGERIN – ESCURSIONISMO E/EE



Sabato: si arriva con le auto presso le sorgenti del Piave (m 1.800), da dove si sale per la via normale al M. Peralba (m 2.604). Al ritorno ci si ferma per il pernottamento al Rifugio Calvi (m 2.164).

Domenica: si scende velocemente alle sorgenti del Piave, da dove con l'auto ci si sposta al Rifugio Forcella Zovo (m 1.606), base per la salita alla Croda dei Longerin Sud (m 2.547).

In base alla disponibilità nei rifugi sarà possibile invertire i giorni di salita alle due cime, dormendo in questo caso al Rifugio Forcella Zovo.

DISLIVELLO: 800 m (sabato), 950 m (domenica) TEMPI: ore 6 (sabato) e ore 6 (domenica) ORARIO PARTENZA: h. 06:30 (sabato)

CAPOGITA: Federico Cusinato tel. 345 8837326



Monte Messer – Gita sociale 2025

Da Sabato 18 a Lunedì 20 luglio**BIANCOGRAT, PIZ BERNINA E PIZ PALÙ – ALPINISMO**

Sabato: da Pontresina (m 1.770), per la Val de Roseg si sale per il pernottato alla Chamanna da Tschierva (m 2.590).

Domenica: partenza prima dell'alba inizialmente costeggiando il Piz Morteratsch e il Piz Prielvus, quindi per la splendida cresta sino al Pizzo Bianco (m 3.995) e al Piz Bernina (m 4.049). Si scende poi dal versante ovest sino a raggiungere il Rifugio Marco e Rosa (m 3.597), dove si pernotta.

Lunedì: partenza prima dell'alba in direzione sud per concatenare i Piz Palù e concludere la traversata al Rifugio Diavolezza (m 2.978). Con la funivia prima ed il treno poi si torna quindi a Pontresina.

DIFFICOLTÀ: AD**DISLIVELLO: 800 m (sabato), 1.450 m (domenica), 500 m (lunedì)****TEMPI: salita ore 4 (sabato), ore 8 (domenica), ore 8 (lunedì)****ORARIO PARTENZA: h. 05:30 (sabato)****CAPOGITA: Francesco Guglielmi tel. 373 8402550****Domenica 26 luglio****VAL DI GARES, ORRIDO DELLE COMELLE – ESCURSIONISMO EEA**

Da Canale D'Agordo (m 976) si raggiunge capanna Cima Comelle (m 1.330).

Dopo aver percorso un ripido sentiero si accede all'orrido delle Comelle, una gola naturale chiusa ai lati da pareti rocciose e attraversata da un torrente. Si percorre quindi la Viaz del Bus, passando per una cengia esposta. Ritorno ad anello per Casera Valbona. Attrezzatura necessaria: imbrago e kit da ferrata.

DISLIVELLO: 800 m TEMPI: ore 6 ORARIO PARTENZA: h. 06:30**CAPOGITA: Maria Rosa Piazza tel. 333 2743153**

Sabato 1 e Domenica 2 agosto**CARÈ ALTO CRESTA NORD OVEST – ALPINISMO**

Sabato: da Pian della Sega in Valle di Borzago (m 1.254) si sale per sentiero ripido e faticoso al Rif. Carè Alto (m 2.459), dove si pernotta.

Domenica: partenza molto prima dell'alba prima per traccia lungo il torrente, poi per ghiacciaio sino all'attacco della cresta. Alternando quindi passi di misto si giunge fino alla croce di vetta (m 3.462). Con un paio di calate si scende poi al ghiacciaio e quindi, per il medesimo itinerario della salita, alla partenza.

DIFFICOLTÀ: III AD- DISLIVELLO: 1.200 m (sabato), 1.100 m (domenica)

TEMPI: salita ore 4 (sabato), ore 12 (domenica)

ORARIO PARTENZA: h. 06:30 (sabato)

CAPOGITA: Anna Maria Dal Ponte tel. 347 5077108

Sabato 29 agosto**FERRATA BOLVER-LUGLI, CIMA VEZZANA – ESCURSIONISMO EEA**

Da San Martino di Castrozza si sale con la funivia a Col Verde (m 1.965). Da qui si porta tramite sentiero all'attacco dell'impegnativo sentiero attrezzato che conduce fino al bivacco Fiamme Gialle (m 3.005). Si raggiunge quindi il Passo del Travignolo, eventualmente salendo anche a Cima Vezzana (m 3.192), per poi scendere tramite sentiero e roccette lungo la Val dei Cantoni fino a Col Verde. Rientro a valle a piedi o tramite impianti.

DISLIVELLO: 1.200 m TEMPI: ore 9 ORARIO PARTENZA: h. 06:00

CAPOGITA: Marco Zordan tel. 346 3065142

Domenica 30 agosto**DA PASSO STAULANZA A ROCCHETTA PRENDERA – ESCURSIONISMO E**

Partenza dal parcheggio sito alcuni tornanti sotto il passo Staulanza (m 1.663). Da qui si percorre il sentiero forestale fino al rifugio Città di Fiume (m 1.918), ai piedi del Pelmo. Si prosegue poi sulla stessa forestale fino a Casera Prendera, per poi seguire il sentiero verso la Forcella Col Duro. Da qui si risale il versante sud del Becco di Mezzodì e quindi, tramite una facile cresta si giunge alla croce di vetta (m 2.496). Rientro lungo lo stesso itinerario.

DISLIVELLO: 900 m TEMPI: ore 6 ORARIO PARTENZA: h. 06:30

CAPOGITA: Barbara Masenello tel. 339 4099688

Giovedì 3 settembre

IN BATTELLO ATTORNO A MANTOVA – GITA DEL GIOVEDÌ



Immersi in un paesaggio silenzioso e incontaminato, la straordinaria fioritura dei fiori di loto, in estate, regala uno spettacolo unico. Importato dai paesi del SudEst Asiatico per studio, questo fiore ha colonizzato parte del Lago Superiore. Navigando in battello attorno a Mantova nelle acque del Mincio non è raro scorgere cigni reali, aironi, falchi di palude e altri uccelli.

DISLIVELLO: TRASCURABILE TEMPI: ore 5 ORARIO PARTENZA: h. 07:30

CAPOGITA: Patrizia Toniolo tel. 339 4278806



Colline di Trissino – Gita sociale 2025

Sabato 5 e Domenica 6 settembre

CIMA D'ASTA – ESCUSIONISMO EE – ATTIVITÀ ANCHE PER RAGAZZI



Sabato: Con l'auto si raggiunge malga Sorgazza (m 1.450), in fondo alla val Malene. Da qui per sentiero anche ripido e con interessanti tratti su placche di granito si sale fino al Rifugio Brentari (m 2.475) dove si pernotta.

Domenica: Dal rifugio, passando per la Forzeleta, si sale a Cima d'Asta (m 2.847) lungo la via normale.

DISLIVELLO: 1.100 m (sabato), 500 m (domenica) TEMPI: ore 4 (sabato), ore 6 (domenica) ORARIO PARTENZA: h. 08:30 (sabato)

CAPOGITA: Pietro Stella tel. 347 7756801

Da Venerdì 11 a Domenica 13 settembre

RADUNO INTERSEZIONALE ESTIVO GM



Evento organizzato dalla sezione di Genova della Giovane Montagna in Val d'Aveto (GE). Il programma definitivo, che prevede itinerari alpinistici, escursionistici e turistici, sarà pubblicato per tempo sul sito web GM e nel notiziario sezionale.

INFORMAZIONI presso i Consiglieri sezionali GM Vicenza

Da Giovedì 17 a Lunedì 21 settembre

TREKKING SULLA VIA DEI TUSCI – ESCURSIONISMO E



La Via dei Tusci è un percorso escursionistico ad anello che abbraccia un territorio ricco di storia, paesaggi e natura. Il percorso a piedi è lungo circa 90 chilometri e si svolge prevalentemente su strade sterrate, sentieri e brevi tratti di strade secondarie asfaltate. La Via dei Tusci contorna la magnifica Valle dei Calanchi, tra il corso del fiume Tevere a est e il lago di Bolsena a ovest. Questa porzione della provincia di Viterbo è compresa tra Orvieto a nord e Orte a sud. Si attraversano e visitano le località di Castiglione in Teverina, Civitella d'Agliano, Graffignano, Celleno, Vetriolo, Bagnoregio e Lubriano. Sistemazione in alberghi e pensioni. È assicurato il trasporto dei bagagli. Il programma definitivo sarà pubblicato per tempo sul sito web GM e nel notiziario sezionale.

APERTURA ISCRIZIONI: 1 maggio 2026

ORARIO PARTENZA: h. 06:00 (giovedì)

CAPOGITA: Beppe Stella tel. 336 641424



Punta di Ercavallo – Gita sociale 2025

Venerdì 18 e Sabato 19 settembre

DOLOMITI SETTENTRIONALI, TOFANA DI ROZES – ALPINISMO



Partenza venerdì con pernottamento al Rifugio Dibona (m 2.083). Sabato si sale la Tofana di Rozes (m 3.225) tramite via alpinistica lungo la parte sinistra della maestosa parete sud. L'uscita della via è situata a quota m 3.000 circa. Si continua quindi fino in vetta. Discesa lungo la via normale.

DIFFICOLTÀ: IV+ (1 passo V) **DISLIVELLO:** 1.200 m (900 m sviluppo)

TEMPI: ore 12 **ORARIO PARTENZA:** h. 14:00 (venerdì)

CAPOGITA: **Cesare Simoni** tel. **327 1199043**

Domenica 27 settembre

CIMA NASSERE, LAGORAI – ESCURSIONISMO E



Dalla Val Campelle si raggiunge il Rifugio Carlettini (m 1.368). Da qui per sentiero, passando per malga Nassere, si raggiunge la cima omonima (m 2.253), dalla quale si può godere di una vista meravigliosa. Ritorno tramite percorso ad anello, passando per il Rifugio Caldenave.

DISLIVELLO: 1.000 m **TEMPI:** ore 6 **ORARIO PARTENZA:** h. 06:30

CAPOGITA: **Maria Rosa Piazza** tel. **333 2743153**

Da Venerdì 2 a Domenica 4 ottobre

GORIZIA E LA SLOVENIA PER TURISTI ED ESCURSIONISTI



La tradizionale gita turistica ed escursionistica di inizio autunno ci porta all'estero, nella vicina Slovenia. Il piccolo paese balcanico offre per i turisti numerosi motivi di interesse, a cominciare dalla capitale, Lubiana, il Lago di Bled, la cittadina di Skofia Loka, con il suo castello, le grotte di Postumia e di San Canziano, i centri litoranei di Pirano e Capodistria. Per gli escursionisti vengono organizzate alcune gite sulle Alpi Giulie, montagne che non hanno nulla da invidiare alle nostre Dolomiti. Viaggio in pullman. Il programma definitivo sarà pubblicato per tempo sul sito web GM e nel notiziario sezionale.

APERTURA ISCRIZIONI: 1 maggio 2026

ORARIO PARTENZA: h. 06:30 (venerdì, pullman)

CAPIGITA: Federico Cusinato tel. 345 8837326, Patrizia Toniolo tel. 339 4278806

Sabato 3 e Domenica 4 ottobre

AGGIORNAMENTO ROCCIA



Evento organizzato dalla CCASA di Giovane Montagna in Valchiusella (TO). L'aggiornamento è rivolto a tutti coloro che all'interno delle proprie Sezioni si propongono di prendere parte all'attività sociale con la qualifica di capogita nelle attività di arrampicata e alpinismo.

INFORMAZIONI presso i Consiglieri sezionali GM Vicenza

Giovedì 8 ottobre

MONTELLO – GITA DEL GIOVEDÌ



In zona posta a nord del Montello e a sud del fiume Piave si propone una passeggiata con dislivello medio percorrendo strade asfaltate, sterrate e sentieri nel bosco all'altezza delle Prese XVIII, XVII, XVI. La zona ha interesse storico, con riferimento alla Grande Guerra, e ambientale con bei panorami sulle Prealpi Trevigiane, sulla zona pedemontana e sul Piave.

DISLIVELLO: 350 m TEMPI: ore 5 ORARIO PARTENZA: h. 08:00

CAPOGITA: Beppe Stella tel. 336 641424

Domenica 11 ottobre

CIMA COLBRICON, LAGORAI – ESCURSIONISMO E



Salita alla cima più orientale dei Lagorai, famosa per gli eventi bellici del 1916. Partenza poco oltre Passo Rolle (m 1.900). Con leggeri saliscendi ci si porta a Passo Colbricon, alla stessa quota. Dal Passo si comincia decisamente a salire fino in vetta (m 2.602), con qualche passaggio fra le rocce. Rientro lungo il medesimo itinerario.

DISLIVELLO: 900 m TEMPI: ore 6 ORARIO PARTENZA: h. 06:30

CAPOGITA: Federico Cusinato tel. 345 8837326

Sabato 17 ottobre

CRESTA DELLE POSTAZIONI, MONTE CENGIO – ALPINISMO



Itinerario di arrampicata su roccia con difficoltà contenute, costeggiando tre nidi di mitragliatrice della prima Guerra Mondiale, con bella veduta sulla Val d'Aosta.

DIFFICOLTÀ: V- DISLIVELLO: 140 m TEMPI: ore 2

ORARIO PARTENZA: h. 07:00

CAPOGITA: Cesare Simoni tel. 327 1199043



Arrapicando sul Sass d'Ortiga – Gita sociale 2025

Domenica 18 ottobre

COL DI LUNA, ALPI FELTRINE – ESCURSIONISMO E



Da Frassenè (m. 1.096) si segue il sentiero 772 salendo a Malga Luna, dalla quale si prosegue per la cima Col di Luna (m 1.747), dalla quale si gode di un ottimo panorama. Tornando sui propri passi si imbecca quindi il sentiero 773 fino al Rifugio Scarpa. Da qui si scende lungo strada sterrata per chiudere l'anello e tornare a Frassenè.

DISLIVELLO: 850 m TEMPI: ore 5 ½ ORARIO PARTENZA: h. 07:00

CAPOGITA: Barbara Masenello tel. 339 4099688

Giovedì 22 ottobre

CIVEZZANO, LAGO DI SANTA COLOMBA TRA BOSCHI IN VESTE AUTUNNALE – GITA DEL GIOVEDÌ



Civezzano è sede dell'Ecomuseo dell'Argentario. L'itinerario parte dalla piazza antistante la Pieve dell'Assunta dove inizia il sentiero SAT n. 471, che si segue fino alla chiesa di S. Valentino. Si prosegue quindi fino a Barbaniga e Mezzanino, sul versante meridionale del monte Cuz. Continuando a camminare attraverso bosco si raggiunge la sommità del monte Cuz, che domina la Valle dei Mocheni. Si raggiunge infine il lago di Santa Colomba, non senza notare varie entrate delle canope. Si rientra quindi a Civezzano.

DISLIVELLO: 600 m TEMPI: ore 5 ORARIO PARTENZA: h. 07:30

CAPOGITA: Daniele Zordan tel. 339 2519774

Da Venerdì 23 a Domenica 25 ottobre

ASSEMBLEA DEI DELEGATI GM



L'assemblea annuale dei Delegati GM verrà organizzato dalla Sezione di Padova presso Monteortone (PD). Il programma definitivo sarà pubblicato per tempo sul sito web GM e nel notiziario sezionale.

INFORMAZIONI presso i Consiglieri sezionali GM Vicenza

Venerdì 6 novembre

ASSEMBLEA DEI SOCI GM VICENZA



L'importante appuntamento annuale è un momento fondamentale della vita del sodalizio per cui viene raccomandata la presenza di tutti i soci. Vengono presentate inoltre le relazioni morali ed economiche dell'anno trascorso ed i programmi per l'anno seguente.

SEDE SOCIALE h. 21:00

Domenica 8 novembre

FESTA DEL SOCIO CON MARRONATA SOCIALE E GITA ESCURSIONISTICA



Con programma e località da destinarsi si svolge la tradizionale Festa del Socio, unitamente alla Marronata Sociale, al ritorno di una gita escursionistica.

CAPIGITA: Daniele Zordan tel. 339 2519774, Pietro Stella tel. 347 7756801



La nuova vetrinetta GM Vicenza in Borgo Scroffa

Domenica 15 novembre

ANDARE PER BORGHI – VISITA TURISTICA



L'Italia è impreziosita da splendidi borghi, custodi di un passato importante e dal fascino senza tempo. Quest'anno andiamo alla scoperta di alcuni dei più suggestivi borghi in territorio friulano, in un viaggio nel tempo tra architettura, cultura e tradizione. Il programma definitivo sarà pubblicato sul sito web GM e nel notiziario sezionale.

ORARIO PARTENZA: h. 07:30 (pullman)

CAPIGITA: Lucia Savio tel. 347 7505583, Valeria Scambi tel. 338 867 3968

Domenica 6 dicembre**DALLA VALLEOGRA ALLA VALLE DELL'AGNO – ESCURSIONISMO E**

Si arriva con l'autobus di linea a Ponte Capre (m 275), prima di Valli del Pasubio, da dove comincia l'escursione. Si sale al Passo di Manfron, da dove eventualmente si può salire il M. Sindio (m 839). Si sale ancora verso Fonte Civillina da cui si comincia a scendere fino a San Quirico, passando per Retassene. Con l'autobus di linea si ritorna quindi a Vicenza.

DISLIVELLO: 800 m TEMPI: ore 5 ½

ORARIO PARTENZA: h. 07:10 (presso la stazione degli autobus di Vicenza)

CAPOGITA: Federico Cusinato tel. 345 8837326

Domenica 13 dicembre**GIORNATA DI DIDATTICA – SICUREZZA NEVE**

La giornata è dedicata al ripasso delle tecniche di autosoccorso in territorio innevato, con allestimento di un campo di ricerca con ARTVA. Scialpinisti e ciaspolatori hanno l'opportunità di ripassare le tecniche di autosoccorso in valanga ed effettuare ripetute simulazioni. L'attrezzatura obbligatoria di ARTVA, pala e sonda viene fornita da GM su prenotazione.

DISLIVELLO: 450 m TEMPI: salita ore 2 ORARIO PARTENZA: h. 07:00

CAPOGITA: Giorgio Bolcato tel. 335 7179350

Sabato 19 dicembre**NATALE CON I SOCI**

In Sede Sociale viene organizzato, a ridosso del Santo Natale, un incontro in tardo pomeriggio tra tutti i soci e famigliari di GM Vicenza con celebrazione della Santa Messa e occasione di scambio di auguri. Il programma definitivo sarà pubblicato per tempo sul sito web GM e nel notiziario sezionale.

MANUTENZIONE SENTIERI E OPERE FISSE nell'anno 2026

Uscite di sopralluogo e manutenzione per le strutture fisse e i sentieri affidati in manutenzione alla nostra associazione.

Mercoledì 15 aprile

Manutenzione SENTIERI C.A.I.

Manutenzione dei sentieri n. 601 e n. 605 in Valdstico (Provincia di Vicenza).

DISLIVELLO: 1.000 m TEMPI: ore 6

INFORMAZIONI: Ottavio Ometto tel. 0444 303294

Mercoledì 13 maggio

Manutenzione SENTIERI C.A.I.

Manutenzione dei sentieri n. 601 e n. 605 in Valdstico (Provincia di Vicenza).

DISLIVELLO: 1.000 m TEMPI: ore 6

INFORMAZIONI: Ottavio Ometto tel. 0444 303294

Sabato 27 e Domenica 28 giugno

Manutenzione Bivacco Ai Mascabroni

Manutenzione del Bivacco Ai Mascabroni (2.932 m), terrazza sud di Cima Undici - Dolomiti di Sesto (BZ).

DISLIVELLO: 1.600 m TEMPI: ore 12

INFORMAZIONI: Daniele Casetto tel. 348 8890520

Mercoledì 15 luglio

Manutenzione SENTIERI C.A.I.

Manutenzione dei sentieri n. 601 e n. 605 in Valdstico (Provincia di Vicenza).

DISLIVELLO: 1.000 m TEMPI: ore 6

INFORMAZIONI: Ottavio Ometto tel. 0444 303294

Mercoledì 14 ottobre

Manutenzione SENTIERI C.A.I.

Manutenzione dei sentieri n. 601 e n. 605 in Valdstico (Provincia di Vicenza).

DISLIVELLO: 1.000 m TEMPI: ore 6

INFORMAZIONI: Ottavio Ometto tel. 0444 303294

ANNOTAZIONI PER UNA PREGHIERA

*Grazie Signore
per le gioie che ricevo dalla montagna,
per la fatica che è scuola,
per la soddisfazione che si ha
quando si raggiunge la cima,
per quel senso di contemplazione
che prende poi a guardarsi intorno
a sprofondare nell'orizzonte.*

*Grazie Signore
perché la montagna mi ricorda
che ho bisogno degli altri.*

*Ti prego, Signore, perché il far montagna
non sia un altro possibile momento di egoismo.*

*Ti prego perché
la cordialità, l'amicizia, la disponibilità
che qui in montagna
diventano un fatto spontaneo,
lo siano nella vita quotidiana.*

*Ti ricordo gli amici scomparsi
e chi ha chiuso la giornata terrena sui monti.*

*E se dono vuoi concedermi,
Signore Misericordioso,
questa grazia Ti chiedo:
finché Ti piace tenermi in vita
fammi camminare per le mie montagne.*

Amen

[illegible]

Facebook: Giovane Montagna Vicenza



**BANCA DEL
VENETO CENTRALE**

CREDITO COOPERATIVO ITALIANO