



Via Rosolino Pilo, 2 bis - 10143 TORINO
tel. 351 3366657

Email : torino@giovanemontagna.org
Sito : www.giovanemontagna.org/torino
www.giovanemontagna.to.it

l'**ALTrA**Montagna

Quest'anno, per il **S. Natale**, ci ritroveremo:

Sabato 20 Dicembre

per festeggiare insieme alle **15:00** a Torino
davanti alla Chiesa di

Santa Maria di Piazza

(via Santa Maria, 4);

alle **15:15** potremo visitare
(durata circa mezz'ora)

lo **Spazio Espositivo Permanente**
dedicato a **Pier Giorgio Frassati**, allestito
nella sacrestia della ex canonica.

Seguirà, alle 16:00, la Santa Messa nella Chiesa.

Concluderemo con un breve rinfresco per un
saluto e per scambiarci
gli auguri di **Buone Feste**.

Cari soci e amici,

a seguito della votazione nell'Assemblea dei Soci del 6 Novembre scorso sono stati eletti il nuovo Consiglio di Presidenza sezionale e i Delegati al Consiglio Centrale, nel riepilogo che segue trovate i dettagli dei risultati. Nel successivo Consiglio di Presidenza sono stato confermato Presidente per il prossimo biennio.

Nel Consiglio Sezionale Marco Barbi rientra subentrando a Renzo Maina primo escluso nella votazione. A Renzo va il mio personale ringraziamento insieme a quello di tutto il Consiglio per il contributo prezioso di questi anni in cui tante cose sono state fatte anche grazie a lui. Mi sento di ricordare che non solo i Consiglieri hanno la responsabilità di condurre la sezione, ma tutti i soci possono dare il loro contributo per la vita associativa!

Allora bentornato Marco Barbi che seguirà le attività della Commissione Gite insieme a Gianni Siletto, Umberto Lepore, Dario Franco e Daniele Cardellino.

Alberto Bello mantiene il ruolo di Economo, Marta Rainetto quello di Cassiere e Carola Rainetto quello di Segretaria.

Vicepresidente è Daniele Cardellino.

Come ho potuto illustrare in Assemblea dei Soci ci troviamo in un momento importante per la nostra Associazione, il mio impegno e quello del Consiglio sarà focalizzato alla crescita delle attività nello spirito della nostra vita associativa, crescita con il coinvolgimento di nuovi soci.

Per raggiungere questo obiettivo il contributo di ogni socio sarà importante in assenza di questo contributo l'associazione non avrà nuova linfa e sviluppo.

Il calendario delle attività 2026 è appena stato completato e lo trovate in queste pagine.

Insieme al Consiglio di Presidenza appena insediato colgo l'occasione per augurarvi buone Feste e un sereno 2026

Guido VALLE

Di seguito l'elenco degli organi direttivi della sezione, risultanti eletti dalle ultime elezioni:

Consiglio di Presidenza:

BALZELLI Maurizio
BARBI Marco
BELLO Alberto
CARDELLINO Daniele
LEPORE Umberto
MARMO Luca
RAINETTO Marta
VALLE Guido
VALLE Monica

**Delegati al
Consiglio Centrale:**

VALLE Guido
VALLE Marco
CARDELLINO Daniele
ZENZOCCHI Alberto
RAINETTO Marta
MAINA Lorenzo
ROCCO Giorgio

Quote Sociali

Il Consiglio di Presidenza, dopo 4 anni di stabilità, ha deliberato un aumento per le quote sociali 2026 come adeguamento dell'incremento generale dei prezzi dovuto all'inflazione. Ci rendiamo conto del sacrificio richiesto ma abbiamo cercato di contenere al massimo il ritocco in particolare per i soci Giovani e gli Aggregati.

Ecco le nuove quote:

Soci Ordinari 47,00 €

Soci Ordinari Giovani (*) 30,00 €

Soci Aggregati 30,00 €

Soci Ordinari Anziani () 38,00 €**

Soci Aggregati Giovani (*) 19,00 €**

(*) Ord. Giovani Soci che **NON HANNO** compiuto i 25 anni al 31/12 dello scorso anno;

(**) Ord. Anziani Soci che **HANNO** compiuto gli 85 anni al 30/9 dello scorso anno;

(***) Agg. Giovani Soci che **NON HANNO** compiuto i 18 anni al 31/12 dello scorso anno.

Nuove proposte per il 2026

Ecco a voi il nuovo calendario pieno di proposte per il nuovo anno.

Quest'anno dobbiamo assolutamente sottolineare lo slancio dei giovani e giovanissimi che vogliono dare una bella rinfrescata al nome della nostra Associazione.

“I Trentenni” hanno inserito un ciclo di escursioni, in un crescendo di lunghezza, proprio per attirare amici e coetanei al piacere della montagna in semplicità.

E “i Ventenni” che stanno dando prova di grinta e capacità di coordinare uscite per tutti e nel contempo manifestano la voglia di ritagliarsi un paio di occasioni “esclusive” per non avere noi genitori sempre presenti.

Il resto del calendario ricalca, ovviamente, le attività ormai consolidate nel tempo. Lo sci-alpinismo metterebbe uscite ben oltre il disgelo; le Ciaspole puntano alla neve soffice di inizio stagione e l'escursionismo che fa da tappeto tutto l'anno e permette di attivarci in previsione alle ascese più lunghe e alpinistiche e ai trekking.

Proprio il gruppo trekking rilancia quattro proposte, alcune ancora in fase di definizione, per riuscire ad accontentare l'alta richiesta di partecipazione.

Anche un'attività più di nicchia come il Torrentismo sta creando una nutrita schiera di interessati.

Insomma, i presupposti per una piena stagione ci sono tutti. Non possiamo che sperare nella buona riuscita e nella buona compagnia per godere a pieno di quello che la montagna sa offrirci.

Buon anno e buone camminate a tutti.

Per la Commissione Gite,
Dario FRANCO

Calendario 2026

Gennaio

5	SA	Avvio allo scialpinismo - Jafferau	M. Debernardi
11	SA	M. Paglietta 2473 m	P. Cinato
	RN		Marco Valle
18	C	X - Ice	D. Franco
24-25	C	Agg. ghiaccio Piccole Dolomiti	C.C.A.S.A.

Febbraio

1	RN	Rif. Selleries 2023 m	S. Gaido
	C	Rio Crusonay	D. Franco
7-8	SA/RN	Rally Scialpinistico e Ciaspole – Passo Brocon	sez. Venezia
9/11	SA	Agg. Scialpinismo - Pale S. Martino	C.C.A.S.A.
13/15	SA/RN	Casa Frassati	D. Franco
15	RN	Rif. Troncea 1915 m	A. Zenzocchi
21	SA	Crête du Chardonnet 2713 m	M. Barbi
27 Febbraio / 1 Marzo	SA	Tre giorni in Val Maira	G. Siletto

Marzo

7	E	Escursione "Dislivello Zero"	L. Reggiani
15	SA	Punta Founset 2798 m	P. Salza
21	E	Escursione "Dislivello Zero"	L. Reggiani
29	SA	Sea Bianca 2721 m	M. Bolla

Aprile

12	SA	Cima Lago dell'Oro 2683 m	G. Siletto
18	E	Escursione "Dislivello Zero"	L. Reggiani
19	E	Escursione Fotografica	M. Badiali
26	SA	Cima di Entrelor 3430 m	A. Bello

Maggio

1/3	E/A	Tre giorni Famiglie	D. Franco
9	E	Escursione "Dislivello Zero"	L. Reggiani
	EG	Tete des Goilles 2396 m	Monica Valle
10	E/EE	Lago Afframont - Il Fort 2330 m	A. Zenzocchi
17	SA	Grand Golliaz 3189 m	M. Barbi
22/24	E	Benedizione Attrezzi - M.te Baldo	sez. Verona
28 Maggio / 2 Giugno	A	GM Rock - Orosei	C.C.A.S.A.
30	E	Escursione "Dislivello Zero"	L. Reggiani

Giugno			
6	E	Lago Vercoche (Oltre l'Eve) 2230 m	Guido Valle
7	A	Arrampicata in falesia	M. Barbi
13	E	Nei dintorni di Ulzio...	R. Risatti
	TR	Rio Sessi	E. Bena
14	E	Colle d'Enchiausa 2740 m	Monica Valle
19/22	E	Trekking del Lupo	S. Gaido
20	EG	Alta Luce 3185 m	Matteo Valle
27-28	A	Aiguille d' Argentère 3902 m	L. Gaido
Luglio			
4/12	GF	Settimana Famiglie	D. Franco
5	E	Gran Queyron 3060 m	G. Valle
7/11	EE	Trekking avanzato - sentiero Roma	C.C.A.S.A.
12	EG	Meidassa 3105 m	P. Avondet
17/20	E	Trekking del Rutor	G. Valle
18-19	EGG	Bivacco Pascal 2920 m	P. Franco/S. Schiavoni
25	EG	Corno Bussola 3023 m	M. Angelelli
26	TR	Rio Vallungo	D. Franco
	E	Grande Sassièrè 3747 m	G. Siletto
Agosto			
1-2	A	Punta Zumstein 4563 m	M. Angelelli
29-30	EG	Bivacco Clapier / M. Giusalet 3312 m	L. Gaido
Settembre			
5	E	Escursione "Dislivello Zero"	L. Reggiani
6-7	A	Monviso 3841 m	D. Cardellino
11/13	E	Raduno intersezionale estivo - Aveto	sez. Genova
19-20	EG	Rocciamelone 3538 m	U. Lepore
20	A	Arrampicata in falesia	D. Franco
26-27	E	Mini Trekking Lago di Como	F. Ranieri
27	MTB	Monti della Luna	L. Marmo
Ottobre			
3	E	Monte Mucrone 2335 m	Marco Valle
3-4	A	Agg. Roccia - Valchiusella	C.C.A.S.A.
8/12	E	Trekking Autunnale	Comm. Gite
10	E	Escursione "Dislivello Zero"	L. Reggiani
11	E	Mondolè 2382 m	P. Franco
18	A	Arrampicata in falesia	A. Bello
23/25		Assemblea dei Delegati - Monteortone	sez. di Padova
25	MTB	Sentieri intorno a Cumiana	S. Schiavoni

Novembre			
5		Assemblea ordinaria dei Soci	Sez. di Torino
8	MTB	Turle di Bagnolo	M. Schiavoni
15	E	Punta d' Arbella 1879 m	C. Trincherò
22		S. Messa al Monte dei Cappuccini	Sez. di Torino
28	E	Monte Rosselli 1201 m	Marco Valle
Dicembre			
19		Santa Messa di Natale	Sez. di Torino
20	SA	Clot della Soma 2417 m	L. Marmo

SA = Sci-Alpinismo **RN** = Racchette Neve **A** = Alpinismo
E = Escursionismo **EG** = Esc. Giovani **EGG** = Esc. Giovanissimi
MTB = Mountain Bike **TR** = Torrentismo **C** = Cascate Ghiaccio

Gli appuntamenti fissi

Vogliamo fare...

14 Dicembre 2025

Testa di Cervetto (2347 m)



Località di partenza : Meire Bigorie

Dislivello : 849 m

Quota di partenza : 1498 m

La gita prevista a calendario è La Testa di Cervetto, di cui segue la descrizione, è opportuno però avvisare che si deciderà la meta la settimana precedente in base all'innnevamento del momento.

La Testa di Cervetto (o Testa di Nonna 2347m) è situata sullo spartiacque tra il vallone di Oncino (a ovest) e il vallone del rio Frassaia.

È una classica scialpinistica apprezzata anche dagli amanti delle ciaspole. La salita più conveniente per il minor sviluppo si effettua da Meire Bigorie (1498 m) sul versante nord-ovest della montagna, ma si può anche salirla da Serre, un'altra frazione di Oncino percorrendo il crinale nord della montagna con uno sviluppo maggiore.

Da Meire Bigorie si inizia in direzione sud-est, attraversando il ponticello e risalendo il pendio nel bosco rado. Dopo circa duecento metri di dislivello il bosco lascia spazio ad ampi pendii, mai ripidi. Risalire tenendosi sulla cresta nord (destra orografica) per poi uscire sul pianoro sommitale che conduce in vetta.

La discesa si svolge su un larghissimo pendio, mai pericoloso che permette di scegliere il tracciato che si preferisce a seconda delle condizioni della neve. Prima del bosco conviene ricongiungersi alle tracce di salita poiché in alcuni punti è abbastanza fitto.

Attrezzatura : Obbligatoria ARTVA, pala, sonda.

Logistica : Da definire il giovedì precedente

Coordinatore di gita: Guido VALLE

Cell. 329 2305458

5 Gennaio 2026

Avvio allo scialpinismo - Jafferau



Attrezzatura : Obbligatori ARTVA, pala, sonda.

Logistica : Da definire il giovedì precedente

Coordinatrice di gita: Maria Luisa Debernardi Cell. 347 3810014

11 Gennaio 2026

Monte Paglietta (2473 m)



Località di partenza : Prailles

Dislivello : 914 m (3h)

Difficoltà : MS

Esposizione : Sud

Quota di partenza : 1559 m

Descrizione gita:

Il Monte Paglietta è la prima vetta della costiera montuosa che separa il Vallon de Barasson dal Vallon de Menouve, offre begli scorci panoramici sul Mont Velan e su tutto il comprensorio del Gran San Bernardo.

L'esposizione al sole e l'assenza di pendii ripidi rendono questo itinerario una scelta buona per tutte le condizioni meteo e nivologiche (purché ci sia la neve!).

Itinerario:

Da Prailles si segue inizialmente la strada podereale, per poi svoltare a sinistra risalendo i pendii pratosi fino alle baite di Prailles dessus. Poco dopo voltare a destra (mulattiera) e poi salire per pascoli e tratti boschivi fino a raggiungere l'ampia dorsale, che si risale fino al dosso del Monteret (2394 m). Da lì risalire il pendio finale che porta in cima al Monte Paglietta (2476 m).

Discesa:

Per l'itinerario di salita senza particolari passaggi obbligati

Attrezzatura : da scialpinismo (caldaamente consigliato il casco) o ciaspole
(per tutti, obbligatorio: ARTVA + pala + sonda).

Ritrovo di partenza : Ore 7.00 in Piazza Rebaudengo (solito angolo)

Coordinatore di gita: Paola CINATO Cell. 335 5831465

Marco VALLE Cell. 347 6510744

E-Mail: paola.cinato@gmail.com
mtwin64@gmail.com

1 Febbraio 2026

X-Ice



Località di partenza : Ceresole Reale

Proposta forse già vista troppe volte nei calendari scorsi!

Ma come prima uscita è molto utile per avere la possibilità di far provare anche a chi non è dotato di attrezzatura.

Il posto è un anfiteatro di monotiri creato artificialmente (il ghiaccio però è sempre ghiaccio!) e permette ai partecipanti di guardare da sotto, scambiarsi eventuale attrezzatura e provare anche solo un pezzo di via.

Attrezzatura : Completa da cascata.

Logistica : Auto proprie – programma dettagliato da definire

Coordinatore di gita: Dario FRANCO

Cell. 331 8126912

francodar@tiscali.it

24-25 Gennaio 2026

**Aggiornamento Ghiaccio
Piccole Dolomiti
C.C.A.S.A.**



Verrà inviata una newsletter dedicata, non appena saremo in possesso del programma della manifestazione.

1 Febbraio 2026

Rifugio Selleries (2023 m)



Località di partenza : Pra Catinat

Dislivello : 365 m

Difficoltà : MR

Quota di partenza : 1670 m

Descrizione e percorso:

Il rifugio si trova nel cuore del Parco Naturale Orsiera Rocciavrè, nella conca dell'alpeggio Selleries.

Appena oltre il Centro di soggiorno di Pra Catinat (primo tornante poi bivio sulla S.R 23 all'altezza di Depot, frazione di Fenestrelle) si parcheggia.

In inverno la strada è chiusa al traffico da questo punto in poi e da qui in avanti sono solitamente necessarie le ciaspole.

L'escursione è facile e si svolge seguendo la strada poderale - con ottima esposizione solare - o con le scorciatoie del sentiero che parte sulla destra subito dopo il parcheggio di Pra Catinat.

Si possono poi evitare alcuni tornanti prima di Champfournier rimanendo sulla linea di cresta.

Seguendo il sentiero si sbocca sulla medesima carrareccia a quota 1790, dopo un'area attrezzata.

Una volta in alto, si segue verso destra, fino a raggiungere la poderale che sale al rifugio.

La strada, molto panoramica e sempre esposta al sole, offre una lunga e piacevole passeggiata fino alla splendida conca dove è situato il rifugio.

Il rifugio è dotato di un'ampia sala ristorante che offre ricette della migliore tradizione montana, polenta macinata con mulino a pietra con carni, formaggi, vini e birra.

Perché non organizziamo una "Gita polenta"?

Attrezzatura : Ciaspole, ARTVA, pala, sonda

Ritrovo di partenza : Da definire la settimana precedente

Coordinatore di gita: Sergio GAIDO Cell. 339 1008751

gaido.sergio@libero.it

1 Febbraio 2026

Cascata Rio Crusionay



Avvicinamento:

La cascata si trova all'uscita della galleria di Ceresole, prendendo a sinistra la strada che ritorna verso il parcheggio del Sergent.

Descrizione:

Cascata composta da due salti:

il primo più semplice su placche inclinate. Il secondo salto più corto è un po' più difficile.

Discesa attraverso il bosco sulla destra orografica della cascata con una eventuale doppia per superare i salti rocciosi.

Attrezzatura : Completa da cascata.
Logistica : Auto proprie – programma dettagliato da definire
Coordinatore di gita: Dario FRANCO Cell. 331 8126912
francodar@tiscali.it

6/8 Febbraio 2026	XLVIII Rally Scialpinistico e X Gara con Racchette da neve Passo Brocon (TN) Sezione di Venezia
-------------------	---



La prima iniziativa intersezionale del 2026 sarà il RALLY Scialpinistico e Racchette da Neve che si svolgerà dal **6 all' 8 febbraio 2026** al Passo Brocon (TN). La località è molto bella e la speranza di neve abbondante molto alta!

Selezionando il seguente link potrete accedere al programma della manifestazione:

http://www.giovanemontagna.org/public/sezioni/Torino/Rally_e_Racchette_2026.pdf

Potete fare riferimento a Marta RAINETTO martarainetto@gmail.com per informazioni e iscrizioni.

Data di scadenza: 16 Dicembre 2025.

9/11 Febbraio 2026	Aggiornamento Scialpinistico Pale di S.Martino C.C.A.S.A.
--------------------	---



Verrà inviata una newsletter dedicata, non appena saremo in possesso del programma della manifestazione.

13-15 Febbraio 2026

Casa Frassati - Cesana



Anche quest'anno si è deciso di ripetere l'esperienza che ha avuto un così elevato gradimento nella scorsa stagione.

Appuntamento alla “Casa Frassati” di Cesana Torinese, per vivere un'esperienza di un fine settimana tutti insieme, sui Monti della Luna. Il programma, che prevederà escursioni di scialpinismo e ciaspole, non è stato ancora definito ma verrà comunicato, a mezzo newsletter, nel più breve tempo possibile.

Coordinatore : Dario FRANCO
francodar@tiscali.it

Cell. 331 8126912

15 Febbraio 2026

Rifugio Troncea (1915 m)



Località di partenza : Pattemouche

Dislivello : 400 m

Difficoltà : MR

Esposizione : NE

Quota di partenza : 1585 m

Descrizione:

Dal parcheggio di Pattemouche si segue la strada estiva della Val Troncea fino al primo ponte (Pont das itreit), si segue ora il percorso segnato con paline blu e indicazioni su cartelli in legno, che si inerpica leggermente nel lariceto sulla sinistra orografica.

Con alcuni saliscendi si raggiunge l'ex-mulino di Laval, dove si attraversa (due volte) la pista da fondo e il Chisone e si sale alla borgata Laval.

Qui si attraversano i pascoli dell'alpeggio, si passa poco a monte del “Baracot” del Parco e si raggiunge l'inizio del sentiero per Seytes, al confine con l'area protetta. Si sale ora seguendo questo sentiero per alcune centinaia di metri; quindi, si prende una deviazione sulla destra che attraversa un pianoro, attraversa il rio

Arcano e scende di alcune decine di metri a costeggiare la pista da fondo nei pressi di un laghetto.

Costeggiando la strada, si risale fino a incrociare la deviazione per Troncea, poco distanti dal bivio, che si segue fino al rifugio.

Attrezzatura : Ciaspole, ARTVA, pala, sonda
Ritrovo di partenza : C.so Orbassano (fronte Eurospin), h.8.00
Coordinatore di gita: Alberto ZENZOCCHI Cell. 338 8825148
alberto.zenzocchi@alice.it

21 Febbraio 2026

Crête du Chardonnet (2713 m)



Località di partenza : Nevache FR

Dislivello : 985 m

Difficoltà : MS

Esposizione : Nord-Est

Quota di partenza : 1800 m

La gita che si propone prevede la partenza da Nevache.

È da considerare un buon tratto quasi pianeggiante di circa due chilometri. Si prende poi a sinistra seguendo il sentiero che porta al Refuge de Chardonnet.

Raggiunto, si prosegue per ampi pendii fino sotto al Col du Chardonnet, lo si lascia alla destra per proseguire verso la cresta. La si segue fino in vetta, sci ai piedi.

Discesa:

per l'itinerario di salita

Attrezzatura : da scialpinismo (obbligatorio: ARTVA + pala + sonda).
Ritrovo di partenza : 1. C.so Orbassano (fronte Eurospin), 2. Névache
Coordinatore di gita: Marco BARBI Cell. 3351078079
bacu1964@gmail.com

**27 Febbraio –
1 Marzo 2026**

Tre giorni in Val Maira



Località di partenza : alta Val Maira

Dislivello : varie possibilità (850-1400m)

Difficoltà : varie (da BS/MR)

Esposizione : varie

Quota di partenza : 1500-1600

Descrizione gita:

La Valle Maira è considerata una delle destinazioni invernali più ambite delle Alpi Occidentali per lo scialpinismo e le escursioni con le ciaspole, specialmente per chi cerca un'esperienza lontana dalle folle e dagli impianti di risalita.

Si potrà scegliere tra itinerari di diversa difficoltà e lunghezza, in funzione del meteo e della voglia di faticare!

La logistica sarà definita in funzione del numero di partecipanti e della disponibilità alberghiera, cercando se possibile una località che consenta di non dovere muovere le auto (vista la fama della Val Maira, occorre prenotare con largo anticipo!).

Attrezzatura : da scialpinismo e/o racchette da neve, Artva, pala e sonda per tutti

Logistica : dettagli da definire

Coordinatore di gita: Gianni SILETTO

Cell. 340 2366185

silettog@gmail.com

15 Marzo 2026

Punta Founset (2798 m)



Località di partenza : Giordano (Prali di Ghigo)

Dislivello : 1300 m

Difficoltà : BS

Esposizione : SO

Quota di partenza : 1482 m

Descrizione gita:

La Punta Founset, 2798 m, situata nella Val Germanasca sul versante destro orografico della conca di Prali, rappresenta una meta scialpinistica interessante e poco frequentata da raggiungere preferibilmente con neve invernale. L'itinerario che qui si propone parte dalla località di Giordano e, attraversato lo splendido altopiano dei Tredici Laghi, giunge in cima dal versante sud ovest, con un dislivello di circa 1300 m. Offre dei bei pendii per una discesa di soddisfazione.

Attrezzatura : Completa da scialpinismo, Artva, pala e sonda più piccozza e ramponi

Logistica : Da definire la settimana precedente

Coordinatore di gita: Pier Luigi Salza

Cell. 333 9813808

E-Mail: igisalza@gmail.com

I prossimi appuntamenti e le serate in sede

Giovedì 11 dicembre 2026
Alle ore 21.15

Serata sicurezza in ambiente innevato

Serata sicurezza in ambiente innevato: un importante momento per approfondire le regole di comportamento e le tecniche di autosoccorso con utilizzo di pala, ARTVA e sonda.

Giovedì 5 febbraio 2026
Alle ore 21.15

Le nostre gite in fotografia

Come da consuetudine, **Daniele CARDELLINO** ci riproporrà le gite dell'intera stagione 2025, appena trascorsa, attraverso le fotografie dei partecipanti, sapientemente montate in una piacevole carrellata.
Non mancate!

Tutti coloro che avessero piacere, e che non hanno avuto modo di caricare le fotografie delle gite sulle cartelle condivise, sono pregati di contattare Daniele, in modo da arricchire ancor di più la proposta.

Abbiamo fatto ...

Aggiornamento Roccia

27-28 settembre 2025

Quest'anno l'Aggiornamento Roccia è stato organizzato in Val di Mello, uno tra i primi luoghi in Italia dove si è sviluppata l'arrampicata libera; qui è nato il sassismo, rivoluzionando il mondo della scalata; qui si trova il più grande monolito roccioso d'Europa, il Sasso Remenno.

La roccia è di tipo granitoide, l'arrampicata è perlopiù in "aderenza", ma non mancano anche bellissime fessure.



Le premesse per una splendida esperienza ci sono tutte!!

Sabato mattina, però, la valle ci accoglie con nuvole nere e scrosci di pioggia che non si interrompe per tutta la giornata.

Non ci lasciamo intimorire ma, sfruttando un provvidenziale riparo, riusciamo a dedicare la giornata ad approfondimenti tecnici, manovre e tecnica di progressione in artificiale, sulla repulsiva parete Nord del Sasso Remenno.

Il giorno successivo invece splende il sole e, sebbene un po' umida, finalmente prendiamo conoscenza della roccia della Valle.

Trascorriamo la mattina al Sasso delle Fessure, dove ci esercitiamo nell'utilizzo delle protezioni veloci.

Successivamente ci spostiamo ad arrampicare all'Albero delle Lucciole e sulla parete Sud del Sasso Remenno.

Due giorni intensi di attività, didattica e arrampicata, con la sapiente conduzione della Guida Alpina Fabio Palazzo.



Daniele CARDELLINO

Parco della Pellerina

11 ottobre 2025

Meta di questa escursione è il parco della Pellerina, il più grande parco urbano della città di Torino. Siamo in quindici (ben quattro uomini!) e la giornata è splendida, sembra ancora estate. Posteggiamo le auto in corso Regina e ci avviamo al bar Laghetti Taormina dove occupiamo tre tavoli che ci serviranno per il picnic. Ci dirigiamo innanzitutto verso il lago grande che ospita papere e oche. Nei pressi del lago, passiamo di fianco alla cascina Marchesa. Proseguendo verso via Pietro Cossa incontriamo alcune sculture moderne difficili



da interpretare. Proseguiamo fino alla cascata della Dora Riparia. Costeggiamo poi tutto via Pietro Cossa e ci stupiamo della pulizia che regna sia nei viali che nei prati.

Verso l'una siamo di ritorno alla zona picnic dove consumiamo i nostri panini. Alla fine, festeggiamo i 70 anni di nozze di ferro dei coniugi Pari con dolci e moscato intonando anche un canto ideato e musicato da Olga.

Giovanna e Ferruccio sono felici e commossi per la nostra partecipazione.

Maria Piera LEONE

È vero che 70 anni di matrimonio sono tanti ma io e Ferruccio non ci aspettavamo certo la bella festiciola che il gruppo "Dislivello zero" ci ha preparato e che è stata particolarmente divertente grazie anche alla originale e artistica "creazione" di Olga che ringraziamo di cuore insieme a tutti i partecipanti.



Giovanna e Ferruccio PARI

Alpe Gran Fumà – 2010 m

12 ottobre 2025

Perché una gita abbia successo sono necessarie alcune condizioni di base. Al primo posto il fattore meteorologico con tutte le sue variabili, segue la difficoltà del percorso più o meno lungo, ripido, difficile, poi l'interesse estetico che la meta offre: dal panorama a specifiche attrattive naturali quali laghi, cascate, alpeggi; ed infine la distanza dalla città che se non eccessiva riduce tempi e spostamenti per l'avvicinamento.



L'uscita all'alpe Gran Fumà da Forzo proposta (da Alberto Zenzocchi) in sostituzione del previsto Colle di Luca ha centrato in pieno gli obiettivi: il meteo favorevole con le nebbie confinate in pianura, il valone di Forzo, non molto distante da Torino e poco frequentato è stato

una scoperta per molti.

Il percorso su sentiero abbellito dai caldi colori autunnali ha permesso di scoprire le graziose e ben conservate frazioni Boschiello e Boschietiera. La parte finale è risultata un po' ripida, ma il dislivello non eccessivo ha permesso ai



partecipanti [ben 17] di raggiungere la meta a 2000 m.

Davanti all'alpeggio Gran Fumà, sotto un sole quasi estivo, giunta l'ora di pranzo dagli zaini è uscito ogni ben di Dio: formaggi, salumi, specialità fatte in casa, vini bianchi e rossi; ed è iniziata una vera festa culinaria.

E dopo?

Bastava tornare alla base affrontando con calma la discesa:

invece la comitiva si è divisa ed alcuni hanno proseguito la salita con l'intento di provare un percorso ad anello per scoprire un'alternativa in discesa. Peccato che il gruppo di avventurosi è stato ingannato dalla eccessiva lunghezza del percorso e solo alcuni sono riusciti a raggiungere il casotto del

guardiaparco da dove iniziava la variante, obbligandoli così, data l'ora, al ritorno per la stessa via di salita. Le nebbie dalla pianura salite gradualmente sui pendii hanno avvolto la zona e l'ultima parte della discesa ha preso un deciso sapore autunnale. Le gite che riescono bene lasciano un dolce piacevole ricordo a tutti ... o quasi a tutti.

Alberto GUERCI

Bec Renon – 2043 m

12 ottobre 2025

Giornata partita sotto un cielo grigio, ma salendo verso il Bec Renon abbiamo presto lasciato le nubi sotto di noi, trovandoci immersi in un panorama spettacolare: un cielo terso sopra un tappeto di nuvole bianche.

L'escursione non ha risparmiato pendenze impegnative né qualche passaggio divertente su



roccia, ma il gruppo ha affrontato tutto con energia e buonumore.

Dalla vetta, il Monte Rosa e il Cervino si stagliavano all'orizzonte, regalando un panorama davvero da cartolina.

Una gita intensa e gratificante, premiata da una giornata che, partita grigia, si è trasformata in pura luce.

Michele SCHIAVONI

Assemblea dei DELEGATI – Santuario di Oropa

17/19 ottobre 2025

L'assemblea dei Delegati di quest'anno è stata organizzata dalla sottosezione Pier Giorgio Frassati ad Oropa. Nell'anno della canonizzazione di Pier Giorgio Frassati, per una felice coincidenza, i soci che hanno partecipato a questo incontro hanno potuto trascorrere due/tre giornate in un luogo suggestivo e carico di spiritualità quale è il Santuario di Oropa.

La mattinata di sabato ha dato la possibilità a tutti i partecipanti di visitare questi luoghi. In particolare, abbiamo effettuato una visita guidata al Sacro Monte, dove fra il '600 e il '700 furono realizzate dodici cappelle dedicate alla Vergine Maria e popolate da statue di terracotta policroma a grandezza naturale.

Terminata questa prima parte, il gruppo si è spostato a Pollone dove la visita a Villa Ametis-Frassati, luogo di molte vacanze di Pier Giorgio Frassati, ha permesso a tutti noi di approfondire la conoscenza di questo nostro socio.

Nel pomeriggio, nella Basilica antica è stata celebrata la Santa Messa.

Domenica mattina, per i soli accompagnatori, è stata organizzata la visita al Ricetto di Candelo. Una guida turistica veramente appassionata di questi luoghi ha spiegato a tutti noi l'importanza del Ricetto, un complesso architettonico di epoca medioevale dove la popolazione si ritirava in caso di attacchi. Il Ricetto di Candelo è uno degli esempi meglio conservati di questo tipo di struttura.

Queste giornate si sono concluse con il pranzo sociale.

Carola RAINETTO

Uscita in falesia – Rocce Baciasse

26 ottobre 2025

Domenica 26 ottobre era prevista l'uscita in falesia.

Come meta è stata scelta l'area delle Baciasse, sopra Giaveno.

Poco più di 15 persone si sono presentate belle toniche e riposaste, anche grazie all'ora di sonno in più dovuta al passaggio da ora legale ad ora solare.

L'avvicinamento si è svolto con un bel sole, lungo un sentiero ormai coperto di foglie e con qualche castagna che affiorava qua e là.

La parete che abbiamo occupato presentava diverse vie monotiro con difficoltà comprese fra 4a e 6b. In gran parte si trattava di un'arrampicata delicata, di aderenza.

Nonostante uno spazio piuttosto risicato alla base della parete, siamo riusciti a gestirci bene e tutti hanno salito diverse vie, ognuno secondo le proprie capacità.

Il tempo è passato veloce alternando qualche chiacchiera all'arrampicata, con il sole che non ci ha mai abbandonati.

Fortunatamente Marco Barbi mi ha prestato le sue scarpette da arrampicata, delle "Barbi Special" che trovano i micro-appigli da sole, così anche io ho potuto salire alcune vie.


L'ora solare ha però portato lo svantaggio che verso le 15,30 il sole ha iniziato a scendere velocemente e delle folate di aria fresca ci hanno ricordato che era ora di tornare.

Sulla via del ritorno, inevitabile la sosta al bar per una bella birra fresca: mentre sulla roccia ci sono chiaramente valori differenti fra i partecipanti, nell'alzare il boccale siamo tutti forti uguali (in effetti i valori potrebbero cambiare se si andasse oltre le 4 o 5 birre/persona consecutive...)

Maurizio BALZELLI

Lago di Dres – 2087 m

9 novembre 2025



Dopo la partenza al freddo, nell'ombra del fondovalle, ci siamo scaldati camminando e chiacchierando sul bellissimo sentiero che, attraversando il bosco di larici, ci ha portati al lago ghiacciato, ma al sole.

E dopo un pranzo in compagnia e un po' di divertimento sul ghiaccio del lago, è arrivata l'ora di salutare il sole dietro i picchi innevati e scendere ripercor-

rendo il sentiero dell'andata.



È stata una gita davvero piacevole, soprattutto per la compagnia e la vista a dir poco spettacolare delle montagne bianche che si stagliavano sull'arancione degli abeti della valle, riflessi sullo specchio d'acqua del lago di Ceresole.

Paolo FRANCO



Serata “Andrea FILIPPI – Il sogno di una vita”

9 Ottobre 2025

Antonella FILIPPI insieme a Carlo CROVELLA ci ha fatto conoscere la persona, l'alpinista ma soprattutto il papà e il marito, che è stato Andrea FILIPPI.

Nel libro “Andrea FILIPPI – Il sogno di una vita”, Antonella pur non avendo conosciuto per molto il papà, essendo morto quando lei aveva solo tre anni, sulla cresta del Furggen, ha fatto riemergere, aiutandosi con i ricordi della mamma Alfonsina e svolgendo una ricerca minuziosa nella vasta raccolta di documenti famigliari – diari, lettere e fotografie –, la figura di Andrea:

giovane torinese vissuto a cavallo della metà del '900. Un uomo che aveva fatto della montagna la sua ragione di vita.

Alberto ZENZOCCHI

Serata “In volo sulle Alpi”

13 Novembre 2025

L'aspirazione a trascendere i propri limiti terrestri è insita nel genere umano da tempi atavici: l'esplorazione delle profondità dei mari e dei fondali oceanici trova il suo simmetrico speculare nella vastità del cielo, dal mito di Icaro in poi.

Anche l'epoca moderna, che vede movimentazioni massive di merci e persone, non

risulta refrattaria al fascino del volo su mezzi leggeri: piccoli aerei, alianti, ultraleggeri, parapendii.

Il punto di vista elevato non si tramuta in un atteggiamento distaccato: si sorvolano tappeti patchwork di campi verdeggianti, e si avverte il legame con le persone che li coltivano; il ciclo dell'acqua è ben raccontato dai laghetti montani, e subito dopo si passa all'ingegneria delle dighe che consentono di produrre energia elettrica.

La prospettiva insolita da cui osserviamo le celebri montagne piemontesi e valdostane



Alberto e Paolo: I protagonisti dei voli

non ci impedisce di riconoscere quelle su cui abbiamo posato i nostri passi di escursionisti o alpinisti.

E poi ovviamente c'è l'aspetto ludico del volo: le virate controsole, gli atterraggi con il motore in calando, le discese ardite e le risalite che culminano a volte in un emozionante looping.

Grazie ad Alberto e Gianni che congiuntamente ci hanno regalato una bella narrazione di cosa si prova a staccare l'ombra da terra.

Silvana PONSERO

Lutti


Dopo molte sofferenze è salito al Padre il marito della nostra socia Paola Bertoldi De Bono.

Le siamo uniti nella preghiera.

È mancato il Papà di don Mauro Gaino, di Ugo e Valter e pochi giorni fa è mancata la loro zia Anna Gaino Bo, moglie del non dimenticato Franco.

A loro va il nostro il nostro affettuoso e caloroso abbraccio.

Desideriamo inoltre esprimere la nostra più sincera vicinanza alla socia Stefania Reimondo, per la perdita del Papà.



Caro Gesù

Eccoci di nuovo qui come ogni anno
a rinnovare insieme quello che dovremmo fare ogni giorno:

l'esame di coscienza e i propositi per il domani.

Il mondo ci porta venti di guerra, aria di scoraggiamento e paura del futuro. Ci sentiamo impotenti di fronte allo spadroneggiare dei grandi del mondo e ci facciamo prendere dallo sconforto non sapendo che fare con le nostre misere forze.

Ma...abbiamo da poco festeggiato il nostro “ **amico Santo**” **Pier Giorgio Frassati** e abbiamo imparato dal suo esempio che nell'umiltà, nel silenzio, nella riservatezza si può fare molto anche se in un orizzonte circoscritto: accettare i soprusi,

superare le liti, essere disponibili sempre al perdono, capire al volo le necessità di chi ci sta intorno e tirare fuori la parte migliore di noi. Con lui vogliamo imparare a lodarti ogni giorno e a darci da fare in ogni piccola occasione per non trascurare i dolori del mondo a noi vicino.

E come il “nostro” Santo incoraggiamo i passi giovani che puntano
gagliardi “**verso l'alto**”
e sorreggiamo i passi lenti e zoppicanti di chi, con fatica ma con gioia, si accontenta di molto meno.

Fa che tanti salgano ancora e sempre sulle nostre belle montagne,
luoghi di silenzio e di fatica dove scoprire la bellezza dei panorami
ma anche della condivisione nella comitiva.

Ma soprattutto insegnaci a scalare “**la**” montagna che rappresenta la nostra vita.

In cima ci sei Tu che ci aspetti. Qui dobbiamo salire con
costanza e con impegno: cadendo, a volte, per rialzarci con l'aiuto di una mano
tesa, per proseguire,
mano nella mano, di Natale in Natale...
fino all'ultimo Natale !!

Laura

" Una Casa per la Montagna a Peñas"

Cari soci un grosso grazie per le offerte donate, la vostra generosità ha consentito di raccogliere la somma di 725 € che uniti a quelli di tutte le altre sezioni GM ha raggiunto un totale di oltre 11.000 €. Avremo modo di aggiornarvi sull'avanzamento del progetto nei prossimi mesi

Grazie!



Iscriviti alla newsletter e seguici sui social per essere sempre informato sulle nostre attività:



@giovanemontagnatorino



Giovane Montagna – Sezione di Torino


Si invitano tutti i soci in possesso di recapito di posta elettronica, che ancora non avessero fornito il proprio indirizzo e-mail, a comunicarlo al più presto all'indirizzo:

torino@giovanemontagna.org

potranno in questo modo ricevere notiziario nella versione a colori oltre alle newsletters di aggiornamento su eventi ed attività della nostra associazione, La redazione non è in alcun modo responsabile di quote, nomenclatura o grafia errata delle località. Esse vengono trascritte così come sono fornite dai relatori.


Realizzazione a cura di **Alberto Guerici** e **Alberto Zenzocchi**

Suppl. a la “Giovane Montagna,, n.
Conto n. 442/A - Spediz. in a.p. 45% art. 2.
Comma 20/b - L. 662/96 - Filiale di Torino



GIOVANE MONTAGNA

Sezione di Torino - 10143 Via Rosolino Pilo 2 bis



*In caso di mancato recapito, inviare
all'Ufficio C.M.P. Nord di Torino
per la restituzione al mittente,
che si impegna a versare la tassa dovuta.*