




# **Associazione Alpinistica GIOVANE MONTAGNA Sezione di Ivrea**



## **Programma 2026**



# PRESENTAZIONE

Come da consolidata tradizione abbiamo preparato, anche per il 2026, un programma di attività che cerca di coprire un po' tutti gli aspetti del far montagna, e non solo, unitamente a momenti dove ci si può ritrovare insieme, come le serate in Sede o gli incontri conviviali, come le giornate di pasquetta, la castagnata, il pranzo sociale piuttosto che non giornate di incontri intersezionali, momenti di felice ritrovo con amici vecchi e nuovi di altre Sezioni per rinforzare legami che ormai da anni si sono rinsaldati: il fare montagna insieme è elemento per instaurare nuove amicizie, condividere esperienze, e vivere pienamente lo spirito che contraddistingue il nostro Sodalizio.

Sfogliando questo opuscolo potrete prendere visione delle nostre proposte e siamo confidenti possano incontrare gli interessi di quanti ci seguono ed apprezzano, e non solo loro, ma anche nuovi amici che si avvicinano grazie alla promozione delle attività fatte da tutti i nostri Soci che sinceramente ringraziamo.

E' cura della Giovane Montagna non solo avere un orecchio attento ad attività volte alla promozione umana, aprendosi a realtà sociali di sofferenza ed accogliendo tutti in clima di sincera amicizia, ma altresì essere rispettosi della salvaguardia dell'ambiente tenendo conto dei cambiamenti in atto. Porteremo avanti anche quest'anno la collaborazione con la Cooperativa Sociale Mary Poppins, che si occupa soprattutto dell'accoglienza degli immigrati e siamo impegnati, insieme alle altre Sezioni G.M. Nazionali, nel cooperare con la missione di Penas in Bolivia, che si propone come finalità un supporto alpinistico, tecnico e spirituale ai giovani andini che la frequentano, nella speranza di evitare il più possibile la loro emigrazione verso altre realtà esterne al Paese. Il nostro impegno per il momento durerà 3 anni, e si concretizza nel garantire il sostegno finanziario per mantenere 2 ragazzi ogni anno. *Queste attività vogliamo diventino un segno che contraddistingue la nostra presenza sul territorio e non solo, oltre che il far montagna in modo sostenibile.*

Ancora una volta sottolineiamo la volontà di coinvolgere giovani nelle nostre iniziative: per questo abbiamo previsto uscite per famiglie ed attività di arrampicata per giovani e ragazzi su palestre di roccia, sotto la supervisione di una guida alpina. Devo sinceramente ringraziare Consiglieri e Soci che si sono adoperati per definire questo programma di attività che ci ha occupati per non poco tempo.

Daremo come sempre tempestiva informazione dei nostri appuntamenti sociali ai nostri Soci con mails, sms, WhatsApp, Facebook, locandine e quant'altro possa servire a dare evidenza anche all'esterno della nostra immagine. Troverete evidenza delle nostre iniziative anche sul settimanale diocesano "Il Risveglio popolare".

Vi aspettiamo numerosi anche quest'anno per scoprire e conoscere insieme gli innumerevoli aspetti che le nostre meravigliose montagne sanno offrire, oltre che vivere insieme serene e gioiose esperienze in un ambiente che vogliamo sia sano.

Nella certezza che quanto proposto trovi il vostro consenso e nella speranza che i vostri suggerimenti possano aiutarci a migliorare il livello qualitativo delle nostre offerte, auguro buona montagna a tutti!

**Enzo Rognoni, presidente di Sezione.**



# ***CHI SIAMO***

La GIOVANE MONTAGNA è una associazione alpinistica distribuita su gran parte del territorio nazionale che conta oggi 15 sezioni e circa 3000 soci.

E' stata fondata a Torino nel 1914 ispirandosi ai principi cattolici, ma senza far parte di organizzazioni di carattere confessionale.

Pur non godendo di alcun contributo pubblico gestisce alcuni rifugi e bivi.

Secondo la sua vocazione, si propone di offrire un ambiente accogliente e capace di ascolto nell'intento di far sentire ciascuno a proprio agio nella pratica delle varie attività inerenti l'ambiente alpino. Le principali attività alpinistiche ed escursionistiche sono supportate da incontri formativi e sulla sicurezza che si svolgono a livello intersezionale. Particolare attenzione è inoltre dedicata agli aspetti culturali e di vita montana. I soci ricevono 3 numeri all'anno della rivista nazionale "Giovane Montagna" e del notiziario sezionale "Rocciaviva", godono di copertura assicurativa (polizza infortuni e Responsabilità civile) durante lo svolgimento di tutte le attività a calendario. Ivrea è la seconda sezione per anzianità dopo Torino, fondata nel 1923. Attualmente conta circa 103 soci ordinari e 77 soci aggregati, oltre a qualche decina di simpatizzanti.



# MEMBRI DEL CONSIGLIO DIRETTIVO

Rognoni Enzo	Presidente	3296262600
Scavarda Adriano	Presidente onorario	3476868723
Agosto Michele	Sede e bacheca esterna	3495559524
Ariaudo M. Vanda	Commissione gite	3895268805
Boux Eugenio	Vicepresidente / Cassiere sezionale	3386887503
Giovando Giovanni	Materiali & attrezzature	3474311664
Perona Gabriele	Tesseramento / libretto	3487405330
Sanna Elisabetta	Segreteria di sezione	3474499297
Scarton Gianrico	Commissione gite	3357275326
Valmaggi Elena	Commissione gite	3294338264
Vigna Fulvio	Responsabile notiziario	3472293746
Volpatto Luca	Commissione gite / disegno e realiz.ne locandine	3392976685
Consiglio Direttivo	Commissione gite e bivacco Carpano	
<b>Tesoriere</b>		
Fornero Mauro		

# SOCI COLLABORATORI DEL DIRETTIVO

Armando Alberto	Internet & intranet	3392827647
Marchello Egle	Comunicazioni ai soci	3294290725



## DOVE SIAMO

La sede è sita in via Varmondo Arborio, 7 - Ivrea; qui al Giovedì (non festivo) precedente alle attività e alle serate a programma, dalle ore 21.00 alle ore 22.30 è possibile aderire alle iniziative, incontrare soci ed amici, "parlare di montagna" e assistere a serate culturali.

*Iscriviti all'associazione alpinistica*

## Giovane Montagna

*Troverai un ambiente accogliente e capace di ascolto per farti sentire a tuo agio nella pratica delle attività inerenti l'ambiente alpino.*

**Il presente programma potrà subire modifiche se si rendessero necessarie per motivi contingenti o per scelta dei coordinatori.**

*Questo libretto delle attività è riservato ai soci, sostenitori e simpatizzanti che vorranno aderire nel prossimo futuro.*

*E' creato senza scopo di lucro con il materiale fornito dal Consiglio Direttivo, dai soci e dalla commissione gite della Sezione.*

*Le foto usate, sono messe a disposizione dai coordinatori, dai soci e dall'archivio di Mauro Fornero.*

Ivrea 01/12/2025



**E-mail: [ivrea@giovanemontagna.org](mailto:ivrea@giovanemontagna.org)**

I soci vengono aggiornati sulle attività in programma, sulle eventuali variazioni e sulle nuove programmazioni.

Comunicaci la tua e-mail e/o il numero di cellulare. Ti verranno inviate le informazioni più importanti, le novità ed eventuali aggiornamenti.





## ***Attività anno sociale 2026***



# GENNAIO

## 15 GENNAIO - Giovedì

### *Santa Messa di inizio anno*

Celebrazione dell'Eucarestia di inizio anno sociale.

**Chiesa** SS. Salvatore, Ivrea via Palestro ore 21,00.

**Celebra:** Mons. Daniele Salera, Vescovo di Ivrea



---

## 18 GENNAIO - Domenica

### *Escursione*



**Santa Liberata 938 m.** Annuale appuntamento alla tradizionale festività. Possibili punti di partenza sono: Fraschietto (1076 m) oppure Frailino (759 m).

**Coord.:** direttivo – diff.: E


---

## 25 GENNAIO – Domenica

### *Sci alpinistica e ciaspole*

**Alpe Cialma.** Tradizionale meta sci alpinistica nella valle Orco. Ci troviamo con sci o ciaspole, se l'innevamento lo permette, o anche solo con scarponi. Da Carello m 1401 a punta Cia m 2196.

**Coordinatore:** G. Scarton – diff.: MS-MR




# FEBBRAIO

**07-08 Febbraio – Sabato / Domenica**

**Rally e Gara con Racchette da Neve**

**Rally sci alpinismo e Gara con Racchette da Neve**

Si riprende il tradizionale appuntamento intersezionale per divertirsi insieme fra sezioni. L'appuntamento è al passo Brocon (TN) a 1600m di quota nel comprensorio del Lagorai dove è possibile praticare anche sci di pista.



**Organizza: sezione di Venezia**

---

**19 FEBBRAIO - Giovedì**

**Giovedì in sede**



**Serata sull'esortazione Apostolica LAUDATE DEUM (lodate Dio per ogni sua creatura).**

Emanata da Papa Francesco il 4 ottobre 1923, preoccupato perché secondo lui il mondo che ci accoglie si sta sgretolando e le genti non stanno reagendo abbastanza per la cura della casa comune. E' questo un problema sociale legato alla dignità della vita umana. La riflessione e le informazioni che possiamo raccogliere da questi ultimi anni permettono di specificare e completare ciò che Papa Francesco ha affermato con l'Enciclica "Laudato si'".

**Conduce: Don Arnaldo**

---

**22 Febbraio – Domenica**

**Sci alpinismo - ciaspole**

**Cima Torretta (2182m)** - Si parte da località Trovinasse (1255) per un dislivello complessivo di 1000m circa. Salita e lunghezza del percorso saranno in funzione delle condizioni di innevamento.

**Conduce: G. Scarton – diff.: BS/BR**





# MARZO

**01 - 07 MARZO – Domenica / Sabato**



## **Settimana bianca**

Settimana bianca a Versciaco nella casa GM della sezione di Verona. Previste attività di sci alpinismo, ciaspole e sci da discesa. Riservato ai soci.

**Coord.: Eugenio Boux – diff.: MS-MR**

---

**05 MARZO - Giovedì**

## **Giovedì in sede**

**Serata in musica dedicata alle donne**

Il gruppo musicale VENTI DI MUSICA del nostro socio Antonio Ferrara ci propone, come anteprima della festa dell'otto Marzo, una serata musicale con brani principalmente dedicati alle donne.

**Conduce: A. Ferrara**



---

**08 MARZO - Domenica**

## **Escursione**

**Una camminata sull'Anfiteatro Morenico, lato ovest**

L'itinerario, in via di definizione in base alla percorribilità dei sentieri, si svolgerà lungo la Morena Ovest, in un tratto che tocchi dei punti di interesse naturalistico.

**Coord.: E. Marchello – G. Giovando – Diff.: E**



**15 MARZO - Domenica**

### **Escursione**



**Anello da Favaro a Oropa** – Il percorso di andata si sviluppa lungo una delle tappe del Cammino di Oropa con partenza da Favaro a quota 760 mt e arrivo ad Oropa a quota 1200 attraversando boschi e zone coltivate, con affacci verso la pianura di Biella. Il ritorno avviene lungo il tracciato della vecchia tranvia che fino al 1958 saliva da Biella al Santuario di Oropa, lungo la quale avremo modo di vedere alcuni resti delle vecchie palificazioni, passare in una breve galleria e sui ponti ad archi del vecchio tracciato tranviario. Dislivello 500m e 15km circa di sviluppo.

**Coord.: V. Ariaudo - Diff.: E**

**19 MARZO - Giovedì**

### **Giovedì in sede**

**Alpinismo e dintorni - Serata con Gianni Predan** –

In questa serata viene proposta una variegata carrellata di immagini di alpinismo e frequentazione del mondo verticale relative a un periodo che va dagli anni '80 fino quasi ai giorni nostri. Ci si augura che attraverso esse possa trasparire un po' del fascino che questi ambienti esercitano negli animi di chi ne è attratto.

**Conduce: G. Predan**




**22 MARZO - Domenica**

### **Sci alpinismo - Ciaspole**

**Vallone di Cheneil verso Gran Tournalin** – Partendo da Cheneil saliremo nel vallone che porta alle pendici del Gran Tournalin definendo il percorso ed il dislivello complessivo in funzione delle condizioni di innevamento e stabilità del manto nevoso. Gita di un certo impegno che richiede un buon allenamento ed una buona padronanza della tecnica sciistica per la discesa.

**Coord.: G. Scarton – Diff.: BS/BR**



# APRILE

**06 APRILE - Lunedì**



**Escursione**

**Pasquetta.** Ci ritroviamo per una breve escursione e un momento di raccoglimento con S. Messa e benedizione pasquale. A seguire, la classica merenda di Pasquetta. Come da tradizione.

**A cura del direttivo.**

**09 APRILE - Giovedì**

**Giovedì in sede**

**Serata di presentazione del libro su Don Tapparo**

Per cittadini eporediesi e canavesani, con qualche anno sulle spalle, la figura di Don Tapparo è figura assai nota che riporta agli anni giovanili dei soggiorni invernali e/o estivi alla casa G. Pistoni di Gressoney. La sua vita però è stata molto ricca di avvenimenti e momenti anche molto difficili che sono stati raccolti con pazienza e perizia da C. Coda e F. Vigna e riportati nel libro che verrà presentato.

**Conducono: C. Coda - E. Rognoni - Don Arnaldo**



TENENTE CAPELLANO  
DON ERNESTO TAPPARO

**Diari di guerra e di prigionia  
1943 - 1944 - 1945**

**16 Aprile - Giovedì**

**Giovedì in sede**



**Serata foto e filmati sul viaggio in Marocco.**  
Rivedremo insieme le immagini che ricordano quanto vissuto e visitato nel nostro viaggio in Marocco dello scorso maggio 2025.

**Conducono: E. Rognoni - G. Rubini**

**26 APRILE - Domenica**

**Escursione**

**Piccoli laghi da Issime (loc. Hurllij m 1400).**  
Incastonati nel vallone di S. Grato si trovano due laghetti alpini. Percorreremo il sentiero che sale alla cappella di Munes (m2020) con possibile giro ad anello in funzione delle condizioni del percorso e di possibili presenze di nevai nella conca. Disl.: 600m circa

**Coord.: Direttivo - Diff.: E**





# MAGGIO

## 10 Maggio - Domenica



### Escursione

**Anello ai Laghi Chiono (m 1950) da Frassinetto** - Lasciata l'auto in loc. Losa (m 1250) saliremo all'alpe Ossaria, alpe Moia e da qui raggiungeremo i due laghetti. Il rientro avverrà seguendo il sentiero 11 passando per l'alpe Livi. Disl.: 700m

Coord.: E. Boux - diff.: E

## 16 Maggio - Sabato

### "due tiri di corda insieme"

Mattinata tutti insieme in palestra di roccia per giocare con corde, nodi e moschettoni. Rivolto a chi desidera provare a muoversi su roccia verificando in prima persona quanta disciplina e rispetto per la montagna siano necessari per farlo in sicurezza. I minori dovranno essere accompagnati da adulti e sotto la loro diretta responsabilità.

Coord.: Direttivo con supporto di personale specializzato.



## 17 Maggio - Domenica

### Escursione



**Ru Marseiller** - Lasciate le auto nella frazione di Marseiller a quota 800 mt, sopra Chambave, ci si dirige verso Saint Denis seguendo il corso del Ru Marseiller. Attraversato il paese di Saint Denis si può raggiungere il Castello di Cly. Al ritorno si potrà visitare la Cappella di San Michele di Marseiller, risalente al 1440; infatti grazie all'app "Chiese a Porte Aperte" sarà consentito accedere in autonomia ed ammirare il ciclo di affreschi del pittore itinerante Giacomino da Ivrea, con l'attivazione di una "voce narrante" abbinata a un sistema di illuminazione dei dettagli artistici. Dislivello circa 200m e 9km di sviluppo. Coord.: V. Ariaudo - diff.: E

## 22 - 24 Maggio - Venerdì - Domenica

### Ritrovo Intersezionale

**Benedizione alpinisti e attrezzi** - Tradizionale appuntamento annuale a sezioni riunite. Quest'anno si terrà nella zona del Monte Baldo che domina sul lago di Garda e si trova in provincia di Verona.

Coord.: Pres. Centrale - Sez. Verona - diff.: E



**29 Maggio / 04 Giugno – Venerdì / Giovedì**

## **Tour turistico in Scozia**

### 1° giorno: Milano / Edimburgo / Stirling

Partenza con volo diretto da Malpensa per **Edimburgo**. Incontro con il bus e la guida locale in aeroporto ed inizio delle visite guidate della capitale scozzese, sistemazione in albergo. Cena e pernottamento.

### 2° giorno: Glasgow / Castello di Stirling / Stirling

Partenza per **Glasgow** e visita della città, centro culturale nazionale, sede di istituzioni come la Scottish Opera, lo Scottish Ballet e il Teatro Nazionale di Scozia. Durante la visita sarà possibile entrare nella **Cattedrale della città**. Nel pomeriggio visita al **Castello di Stirling**. Cena e pernottamento.

### 3° giorno: Stirling / Loch Lomond/ Inveraray / Fort William

Visita all'area del **Loch Lomond**, il più grande lago della Gran Bretagna continentale. Continuazione per **Inveraray**, cittadina in stile georgiano ed al **Castello**. Proseguimento fino a **Fort William**. Sistemazione in hotel nei dintorni della città. Cena e pernottamento.

### 4° giorno: Fort William / Fort Augustus / Grantown-on-Spey

Visita presso la distilleria **Great Glen Distillery**. Partenza per la Great Glen e il **Loch Ness**, lago profondo, scuro e stretto che si estende per 37 Km tra Inverness e Fort Augustus, visita al **Castello di Urquhart**. Cena e pernottamento.

### 5° giorno: Grantown-on-Spey / Aberdeen

Partenza per Aberdeen. Lungo il tragitto sosta a **Culloden** e visita esterna del sito della famosa battaglia tra le forze degli Hannover e quelle giacobite, sosta a **Elgin** e visita alle rovine della **sua meravigliosa cattedrale**. Dopo pranzo si prosegue per Aberdeen. Foto stop alle rovine del **castello di Huntly**, dimora ancestrale del Clan Gordon. Sistemazione in hotel ad **Aberdeen**. Cena e pernottamento.

### 6° giorno: Aberdeen / Perth

Visita panoramica di **Aberdeen**. A seguire proseguimento in direzione di Edimburgo con sosta fotografica al **Castello di Dunnottar**, che domina il Mar del Nord dalla cima di un impressionante picco roccioso. Nel pomeriggio visita allo **Scone Palace**. Nel tardo pomeriggio sistemazione in hotel nei dintorni di Perth. Cena e pernottamento.

### 7° giorno: Perth / Edimburgo/Milano

Partenza verso Edimburgo con sosta fotografica al Forth Bridge, il ponte ferroviario sul fiume Forth, che unisce Edimburgo con la regione del Fife. Costruito tra il 1873 e il 1890, è considerato una meraviglia ingegneristica dell'era industriale ed è stato ufficialmente inserito nella lista dei luoghi Patrimonio dell'umanità UNESCO. Prima di andare in aeroporto, tempo permettendo, ultima sosta al paesino di South Queensferry. Trasferimento in aeroporto due ore prima della partenza.

**Coord.: E. Rognoni**

N.B.: il programma potrà subire variazioni per motivi di opportunità determinati da fattori contingenti, senza che ciò comporti pregiudizio alla validità del programma di viaggio



# GIUGNO

## 06 GIUGNO - Sabato

### Forte di Fenestrelle

Visita guidata al Forte San Carlo con tutti i suoi palazzi e sotterranei, si percorrerà un lungo e bellissimo tratto della "Scala Coperta" dei 4000 scalini (ne saliremo solo una piccola parte), per visitare le casematte e i risalti della piazzaforte. Percorreremo un tratto della Strada Reale salendo fino a quota 1400 mt. per ammirare la Garitta del Diavolo, splendido punto panoramico sulla Val Chisone, situato al Forte Tre Denti.

Coord.: F. Dassano / E. Sanna - Diff.: E

### *Escursione*



## 13 GIUGNO - Sabato



### Per piante e fiori

Escursione coordinata tra GM di Ivrea e Società de flore Valdotaïne. Destinazione da definire in funzione delle condizioni di fioritura in Valle.

Coord.: E. Marchello-GM / G. Cerato-SFV - Diff.: E

### *Escursione*

## 21 GIUGNO - Domenica

**Cappella della Arzola** – Da Posio, frazione di Ribordone, 1360m si sale nel bosco di splendidi faggi, si entra nel PNGP e si prosegue nei pascoli dell'Alpe Arzola sul sentiero GTA. Raggiunta la dorsale che divide la valle di Ribordone dalla Valle Orco, si arriva alla Cappella dell'Arzola a quota 1965m. Il sottotetto della cappella è stato attrezzato per essere utilizzato come bivacco. Vicino alla chiesetta è stata costruita una grande statua di Cristo Redentore. Il ritorno può avvenire passando per il casotto PNGP di Cima Testona. Dislivello 600m.

Coord.: E. Marchello – G. Giovando – Diff.: E

### *Escursione per famiglie*



## 28 GIUGNO - Domenica



**Cima Bonom** – da Bocchetto Sessera-Panoramica Zegna, 1372m. Si segue la poderale che porta all'Alpe Artignana (possibile punto sosta) e da qui si può salire al Monte Bonom. Rientro per lo stesso percorso. Sviluppo Km 14,5 - dislivello: alpe Artagna 110m - Cima Bonom 600m.

Coord.: R. Garbella – Diff.: E

### *Escursione*



# LUGLIO


## 05-06 Luglio – Domenica / Lunedì

### Salita su ghiacciaio

#### Punta Zumstein 4563 m da Punta Indren.

La domenica saliremo a punta Indren con impianti proseguendo poi per rifugio Gnifetti o Mantova (in funzione della disponibilità di posti). Il lunedì risaliremo il ghiacciaio del Lys fino all'omonimo colle (4252m). Raggiungeremo poi il colle Gnifetti e da qui, seguendo la lunga cresta, saliremo alla cima.

Coord.: M. Fornero – diff.: F+



---

## 12 Luglio – Domenica

### Escursione



**Lago Vercocche da Chardonnay (Champorcher)** - Impianti permettendo, si potrà facilmente raggiungere l'alpe Larissa inferiore da dove iniziare la camminata che porterà al lago con uno sviluppo complessivo di circa 7km ed un dislivello di 650 metri circa (850 se non si potranno sfruttare gli impianti).

Coord: V. Ariaudo - Diff.: E

---

## 26 Luglio – Domenica

### Escursione

#### Alpe Ciavanis e Piano delle Masche da Guaria-Valle Soana.

Si sale fino alla frazione Masonaie a quota 1220m. Da cui parte un sentiero che percorre un lungo tratto nel bosco di faggi e aceri fino a raggiungere l'Alpe Ciavanis a quota 1727m. Proseguendo si raggiunge il piano delle Masche a 1960m fra cima Loit e cima Rosta.

Coord: E. Marchello – G. Giovando - Diff.: E



# AGOSTO

## 02 Agosto – Domenica

**Mont Morion (2711m) da Porliod (1900m) per il col du Salvé (2568m).** Bel giro ad anello nel vallone di Saint Barthelemy sopra NUS. Percorso molto dolce fino al colle. (possibile punto di sosta) poi percorso di cresta più ripido fino alla cima da cui si gode un panorama a 360°, verso il gruppo del Rosa, dello Tsan, del Cervino, del Rutor, sull'imponente Becca di Luseney e un suggestivo scorcio sul Bianco. La discesa riparte dal col du Salvé, discende nel vallone di Freideront e contornando il Mont Morion raggiunge alpe Sarrioles-Sarreun e poi Porliod. Disl. Colle: 650m – punta: 830m.

**Coord.: M.Basso - G. Scarton - Diff.: E/EE**

### Escursione



## 09 AGOSTO - Domenica

### Escursione



**Lac de Tsanteleina 2696m da Thumel 1860m.**

Siamo nella valle di Rhemes Notre Dame. Risaliremo il fondo valle fino al rif. Benevolo per poi risalire la morena, costeggiare il Lac du Fond e poi il Lac de Tsanteleina. Possibile rientro ad anello.

**Coord.: G. Cerato – M. Zunino - Diff.: E**



## 23 AGOSTO – Domenica

### Escursione per famiglie

#### Lago Citrin Vallone di Jovençan

Questo percorso permette di apprezzare la bellezza e la solitudine della Comba di Vertosan e il magnifico panorama che offre verso la catena del Bianco, i monti della Valpelline e verso la Valle del Gran San Bernardo. La gita è poco faticosa, in ambiente splendido e solitario.

**Coord.: Direttivo – Diff.: E**



**30 AGOSTO - Domenica**

## ***Escursione***

**Col di Nana (m 2773) e Becca Trecarè (m 3033) da Cheneil (m 2080).**

Partiremo da Cheneil (2130 m) percorrendo l'ampio e verde vallone fino al col de Fontaines (2696 m) per puntare poi al successivo col di Nana (2773 m) possibile punto sosta per chi non si sente di salire per roccette i successivi 200m di dislivello fino alla punta Trecarè. Disl.: colle 700m – Becca 900m

**Coord.: G. Perona - Diff.: E/EE**





# SETTEMBRE

## 06 Settembre - Domenica



### *Escursione*

**Lago Gias di Beu** - La partenza è in alta Valle Orco, dai Laghi delle Losere, a quota 2461m. Il sentiero percorre pascoli e pietraie frequentati, sovente, da camosci e stambecchi. I primi laghi che si incontrano sono i Laghi della Civetta, belle conche glaciali a quota 2568m. Proseguendo in quota tra macereti e pascoli, si arriva prima ai Laghi di Comba, poi al Lago Gias di Beu a quota 2800m. Il ritorno è lungo l'ex mulattiera reale che proviene dal Colle della Terra - Dislivello 450m

**Coord.: E. Marchello – G. Giovando- Diff.: E**

---

## 11-13 SETTEMBRE – Venerdì / Domenica

### *Raduno intersezionale estivo*

#### **Valle d'Aveto.**

Luogo di confine e di transito per le vie del sale che risalivano verso il piacentino, la val d'Aveto è da sempre una terra selvaggia e affascinante, fatta di laghi e corsi d'acqua, cime innevate, distese di boschi, dove si raccontano storie di mulattieri e di monaci, di lupi e di viandanti.

**Coord.: Sezione di Genova**



---

## 20 SETTEMBRE - Domenica

### *Escursione*

#### **Cascate e Laghi del Rutor (2430m) – Rifugio Deffeyes (2490m).**

Dalla località Joux (1600 m) di La Thuile, saliremo per il sentiero che costeggia le tre bellissime cascate del Rutor fino a raggiungere il rifugio con vista eccezionale sul ghiacciaio. La chiesetta di S. Margherita, poco distante dal rifugio fu costruita nel 1600, domina i laghi del Rutor. Discesa per la stessa via di salita, con la possibilità di fare una deviazione sullo spettacolare ponte Abbé Chanoux, da valutare in base alla consistenza del gruppo. Disl.: 900m

**Coord.: E. Rognoni – Diff.: E**



**27 Settembre - Domenica**

## **Escursione**



### **Casotto PNGP del Pousset (2290m) da Cretaz (1500m).**

Attraversato il ponte, si sale lungo il sentiero numero 25 tra boschi di pini e larici nell'ampio vallone di Vermiana fino ad arrivare agli alpeggi de Les Orses (2052m- Les Orses superiore). Il sentiero prosegue in salita fino a raggiungere il Casotto PNGP a quota 2288m. La discesa si svolge lungo il sentiero che porta a Cogne e costeggiando l'ampia prateria di Sant'Orso, si ritorna al posteggio della frazione Cretaz. Dislivello 790m-

**Coord.: E. Marchello – G. Giovando- Diff.: E**



# OTTOBRE

**01 OTTOBRE – Giovedì**

**Giovedì in sede**

**Patagonia e Salar de Uyuni.**

Massimo Sartorio ci proporrà un serata di presentazione video e fotografie sulla Patagonia e i Salar de Uyuni (deserti di Sale al confine fra Bolivia e Cile) raccolti durante il suo viaggio in quelle terre.

**Conduce: M. Sartorio**



---

**05 / 09 OTTOBRE – Lunedì / Venerdì**

**Trekking a Cipro**

1° Giorno: Malpensa - Larnaca – Famagosta -Limassol

Si partirà in direzione del confine turco-cipriota dove si visiterà Famagosta con visita a Cattedrale di San Nicola trasformata nella Moschea Lala Mustapha Pasha e la “città fantasma”.

2° giorno: Limassol – Petra tou Romiou – Paphos – Limassol

Paphos, antico luogo di pellegrinaggio per il Santuario di Afrodite risalente al XII secolo a.C. Tappa a Curium, splendida città greco-romana affacciata sul mare e visita del sito archeologico. Continuazione in direzione di Petra tou Romiou dove si ammirerà un imponente faraglione incorniciato da una splendida baia a mezzaluna.

3° Giorno: Limassol – Kolossi – Erimi – Omodos – Koilani – Limassol

Visita al Castello di Kolossi, grande esempio di architettura militare del XIII secolo. Continuazione per il villaggio di Erimi per la visita al Museo del Vino di Cipro. Raggiunta Omodos, altro importante centro vitivinicolo si apprezzerà prima il celebre Monastero di Stavros e dopo la cantina di Linos in cui ci sarà una degustazione di buon vino locale. Ultima tappa al villaggio di Koilani.

4° Giorno: Limassol – Monti Troodos – Limassol

Trasferimento nella regione dei Monti Troodos. Tra i magnifici boschi di pini di quest'area si scopriranno incantevoli villaggi di montagna e si vedrà il Monte Olimpo con i suoi 1952 metri di altezza. Visita ad alcune chiese bizantine riccamente affrescate.

5° Giorno: Limassol – Nicosia – Cipro Nord – Località di partenza

Partenza per Nicosia, capitale di Cipro. Nicosia è l'ultima città al mondo ad avere un muro che divide il confine tra la Repubblica di Cipro e la Repubblica di Cipro

**Coord.: E. Rognoni**

N.B.: il programma potrà subire variazioni per motivi di opportunità determinati da fattori contingenti, senza che ciò comporti pregiudizio alla validità del programma di viaggio.





## 11 OTTOBRE – Domenica



### Castagnata

#### Castagnata sociale.

Dopo una breve passeggiata (meteo permettendo) ci troveremo a casa di qualche socio assai ospitale per pranzare insieme nonché gustare le caldarroste preparate al momento da Ivo, il nostro caldarrostaio preferito.

Coord.: Direttivo – Diff.: E

---

## 15 OTTOBRE – Giovedì



### Giovedì in sede

#### Serata di musica anni '60

Ancora una serata di ritmi e melodie proposti dal gruppo VENTI DI MUSICA del nostro socio Antonio Ferrara che per l'occasione ci proporrà musiche dagli anni '60.

Conduce: A. Ferrara

---


## 18 OTTOBRE – Domenica

### Anello Chiapili inf. - Rifugio Jervis- Chiapili Inf.

Dalla frazione di Chiapili inferiore (Ceresole Reale) si sale lungo la pista da sci invernale e poi in mezzo al bosco di larici e di pini cembri si arriva al Rifugio a quota 2.250 mtl; superato il Rifugio si prosegue ancora un breve tratto in salita per arrivare ad un ampio pianoro con rocce montonate. Da qui si comincia una dolce discesa in parte su lastroni degradanti di roccia e successivamente su sentiero agevole e ombreggiato. Arrivo poco sopra la frazione di Chiapili inferiore.

Coord.: V. Ariaudo – Diff.: E

### Escursione



**23 / 25 OTTOBRE – Venerdì / Domenica**

***Assemblea nazionale delegati***

**Assemblea nazionale dei delegati.** Tutte le sezioni si ritroveranno in assemblea plenaria che quest'anno si svolgerà a San Marco a Monteortone (PD) vicino ad Abano Terme e Colli Euganei.

**Coord.: Direzione Centrale e Sezione di Padova**



**29 OTTOBRE – Giovedì**

***Giovedì in sede***

**Serata proiezione foto e filmati sul trekking in Puglia.**

Serata dedicata alla proiezione di foto e video relativi al trekking organizzato da Enzo per la sezione in terra di Puglia. Rivedremo cittadine, paesaggi e.... momenti di relax.

**Conducono: E. Rognoni – G. Rubini**



# NOVEMBRE

**07 NOVEMBRE – Sabato**

## *Escursione*

**Passeggiata fra i vigneti sulle colline dell'astigiano.** Dopo qualche anno di assenza, riproponiamo una bella camminata fra boschi e vigneti. Questa volta andremo nell'astigiano ad Agliano, bel paesino circondato da vigneti di Barbera. Giro ad anello di circa 12km e successiva possibile merenda sinoira in agriturismo.

**Coord.: G. Perona – Diff.: E**



---

**15 NOVEMBRE – Domenica**

## *Escursione*

**Stagno di Holay-Castello Suzei -**

Poco sopra Pont-Saint-Martin in un piccolo bacino raccolto, si trova la Riserva Naturale stagno di Holay. L'area protetta è particolarmente interessante perché conserva piante di grande pregio, come la Salcerella erba-portula e il Nontiscordardime dei canneti, vere rarità a livello regionale. Lo stagno di Holay è diventato una riserva naturale nel 1993 per la sua elevata ricchezza naturalistica. Sviluppo complessivo di circa 7 km con un dislivello di circa 470 metri.

**Coord.: V. Ariaudo – Diff.: E**



---

**19 NOVEMBRE – Giovedì**

## *Giovedì in sede*



**Cono d'ombra. Il lato più oscuro della montagna.**

Il nostro socio Massimiliano Fornero condividerà con noi, tramite fotografie e filmati, la bellezza e le sensazioni che sono proprie del frequentare la montagna in un ambiente particolarmente "freddo" quali sono le sue avventure di arrampicata sulle cascate di ghiaccio.

**Conduce: M. Fornero**



**26 NOVEMBRE – Giovedì**

### ***Assemblea dei soci***


Ci ritroviamo con i soci per l'annuale assemblea nella quale, oltre all'approvazione del bilancio della stagione 2026 e preventivo 2027, ci sarà l'occasione per una analisi sull'attività svolta. Ci saranno le votazioni per l'elezione dei membri del direttivo in scadenza. **A cura del Direttivo**



**29 NOVEMBRE – Domenica**

### ***Pranzo sociale***

**Pranzo sociale.** Ci incontriamo, soci, amici e simpatizzanti, nel tradizionale ritrovo di fine stagione, per festeggiare un anno passato insieme percorrendo sentieri e rivivendo luoghi e circostanze. **Coord.: Direttivo**



# DICEMBRE

**01 DICEMBRE - Martedì**



## ***Escursione***

**San Besso 2019 m da Campiglia Soana 1350 m.**  
Escursione in occasione della tradizionale celebrazione del 1° dicembre, evento che richiama molti amanti della montagna ed è diventato punto di incontro annuale.

**Coord Direttivo – Diff.: E**

**13 DICEMBRE - Domenica**

## ***Escursione pre natalizia***

Escursione di fine anno a suggello del completamento del programma d'attività della nostra sezione. Sarà individuato un percorso alla portata di tutti.

**Coord.: Direttivo – Diff.: E**



# **17-12-2026**

# **NATALE IN SEDE**



**Presentazione programma 2027**

**Apericena, dove tutti portano qualcosa.....**

A seguire: si rivive per immagini l'anno sociale appena terminato e:

## **Auguri di buon Natale e buon anno**



# **LA BIBLIOTECA**



La sezione dispone di una fornita collezione di libri aventi come argomento la montagna, sia dal punto di vista più tecnico (guide alpinistiche, sci alpinistiche ed escursionistiche, manuali tecnici e cartine delle principali collezioni) che dal punto di vista narrativo (biografie e saggi storici); non mancano inoltre alcune pubblicazioni in formato multimediale DVD e CD. I libri, le riviste e le altre pubblicazioni vengono lasciate in prestito d'uso gratuitamente ai soci, ma sono consultabili in sede da chiunque.

## **MATERIALE DI SEGRETERIA**



Mettiamo a disposizione un servizio di segreteria, durante l'apertura della sede, al quale rivolgersi per ottenere informazioni sulle attività ed il rinnovo delle iscrizioni. Sono disponibili alcuni prodotti, quali magliette della GM, guide di montagna e altre pubblicazioni a prezzo agevolato, nonché DVD relativi a "serate del giovedì" o altre attività sociali (trekking, escursioni, viaggi ecc..).





# Manifestazioni intersezionali 2026

Data	organizza	Attività'	Luogo di svolgimento
17-18 gennaio	C.C.A.SA.	Aggiornamento Ghiaccio	Piccole Dolomiti – Carega (VC)
7-8 febbraio	Sezione di Venezia	Rally e Gara con Racchette da Neve	Passo Brocon (TN)
9-11 febbraio	C.C.A.SA.	Aggiornamento di scialpinismo	Pale di San Martino (TN)
22-24 maggio	Presidenza Centrale & Sezione di Verona	Benedizione alpinisti e attrezzi <u>Sezioni Riunite</u>	Monte Baldo (VR)
29 maggio 1° giugno	C.C.A.SA.	GM-Rock	Parco Nazionale di Orosei e del Gennargentu (CA)
5-11 luglio	C.C.A.SA.	Trekking Avanzato	Sentiero Roma (SO)
11-13 settembre	Sezione di Genova	Raduno Intersezionale Estivo	Val d'Aveto (GE)
3-4 ottobre	C.C.A.SA.	Aggiornamento Roccia	Valchiusella (TO)
23-25 ottobre	Sezione di Padova	Assemblea dei Delegati	San Marco a Monteortone (PD)

## Incontri del giovedì in sede

Gli “incontri del Giovedì in Sede” sono aperti a tutti gli interessati, soci e non soci, hanno come scopo la diffusione della cultura sulla montagna e la sua frequentazione. Rappresentano momenti di discussione, confronto e aggregazione sui temi proposti che prendono spunto dalle attività svolte, dalle esigenze di formazione e/o di sensibilizzazione. Le serate vengono tenute presso i locali della GM Ivrea in Varmondo Arborio 7. Soddisfare al meglio le

aspettative dei soci e stimolare una partecipazione attiva è il filo conduttore della programmazione. Gli appuntamenti programmati per quest'anno sono riportati nel calendario attività



# I notiziari e le comunicazioni della G.M.



I soci ordinari, ricevono la pubblicazione nazionale: “Rivista di Vita Alpina” che riporta articoli di interesse intersezionale oltre di cultura alpina e sintesi delle attività sezionali per mantenere vivo il contatto tra le sezioni.



# ROCCIATIVA

Notiziario della GIOVANE MONTAGNA  
Sez. di IVREA

[www.giovanemontagna.org](http://www.giovanemontagna.org) - dicembre '22 - n° 158 - circolare riservata ai Soci

**Rocciaviva** è il notiziario sezionale (circolare interna) distribuito ai soci in tre numeri annuali. Riporta le attività svolte e comunicazioni varie. Rappresenta un punto di confronto sulla vita associativa e locale, nonché spazio di espressione per i soci.



La Giovane Montagna ha un sito Internet a livello nazionale “[www.giovanemontagna.org](http://www.giovanemontagna.org)” dove è possibile reperire tutte le informazioni di carattere generale e locale sulla Associazione. La Sezione di Ivrea dispone di una propria area all'interno del sito dove vengono riportate tutte le informazioni utili e il calendario delle attività.



**Mailing list:** Tutti i soci e loro familiari che dispongono di un indirizzo email, ricevono informazioni aggiornate sulle attività in programma, anche con SMS o messaggi WhatsApp.



**Bacheca:** La Sezione ha una bacheca a disposizione in Via Palestro a Ivrea (presso la chiesa del SS. Salvatore), dove vengono affisse le locandine degli eventi e attività.



**Facebook:** Siamo presenti con la pagina di sezione “Giovane Montagna Sezione di Ivrea”